

1.	ХАРАКТЕРИСТИКА ГРОМАДИ ТА РЕГІОНУ	5
1.1	КОРОТКА ХАРАКТЕРИСТИКА МОРШИНСЬКОЇ ГРОМАДИ	5
1.2	ІНФОРМАЦІЯ ПРО ОРГАН МІСЦЕВОГО САМОВРЯДУВАННЯ	7
1.3	ІНФОРМАЦІЯ ПРО ОБ'ЄДНАННЯ ГРОМАДЯН І ЗАСОБИ МАСОВОЇ ІНФОРМАЦІЇ	9
1.4	ІСТОРИЧНА ДОВІДКА.	12
1.5	КОРОТКА ХАРАКТЕРИСТИКА СТРИЙСЬКОГО РАЙОНУ ТА ЛЬВІВСЬКОЇ ОБЛАСТІ	22
1.6	КОРОТКІ ХАРАКТЕРИСТИКИ ВИБРАНИХ ГРОМАД ДЛЯ БЕНЧМАРКІНГУ	24
2.	ЗЕМЕЛЬНІ ТА ПРИРОДНІ РЕСУРСИ	28
2.1	ЗЕМЕЛЬНІ РЕСУРСИ І ТЕРИТОРІЯ ГРОМАДИ	28
2.2	МІСТОБУДІВНІ ДОКУМЕНТИ	39
2.3	ПРИРОДНІ РЕСУРСИ	41
2.4	КЛІМАТИЧНІ УМОВИ	43
3.	НАСЕЛЕННЯ І ТРУДОВІ РЕСУРСИ	44
3.1	ЧИСЕЛЬНІСТЬ НАСЕЛЕННЯ І ДЕМОГРАФІЧНА СИТУАЦІЯ	44
3.2	ЗАЙНЯТІСТЬ НАСЕЛЕННЯ ТА БЕЗРОБІТТЯ	48
3.3	ДОХОДИ НАСЕЛЕННЯ І ЗАРОБІТНА ПЛАТА	50
4.	ЕКОНОМІКА	52
4.1	СУБ'ЄКТИ ГОСПОДАРСЬКОЇ ДІЯЛЬНОСТІ	52
4.2	СТРУКТУРА ЕКОНОМІКИ ТА РОЗВИТОК ГОЛОВНИХ СЕКТОРІВ	54
4.3	РОЗВИТОК МАЛОГО І СЕРЕДНЬОГО БІЗНЕСУ	58
4.4	ЗОВНІШНЬОЕКОНОМІЧНА ДІЯЛЬНІСТЬ	59
4.5	ІНВЕСТИЦІЙНА ДІЯЛЬНІСТЬ	63
5.	ФІНАНСОВИЙ СТАН ТА БЮДЖЕТ	67
5.1	БЮДЖЕТ	67
6.	ФІНАНСОВА ІНФРАСТРУКТУРА ТА МЕРЕЖА ПІДТРИМКИ БІЗНЕСУ	75
7.	ТРАНСПОРТНА ІНФРАСТРУКТУРА І ЗВ'ЯЗОК	76
8.	ІНФРАСТРУКТУРА ТОРГІВЛІ ТА ПОСЛУГ	79
8.1	МЕРЕЖА ЗАКЛАДІВ ПОБУТОВОГО ОБСЛУГОВУВАННЯ ТА ТОРГІВЛІ	79
8.2	ТУРИСТИЧНА ІНФРАСТРУКТУРА	80
9.	ЖИТЛОВО-КОМУНАЛЬНА ТА ЕНЕРГЕТИЧНА ІНФРАСТРУКТУРА	91
9.1	ЖИТЛОВИЙ ФОНД	91
9.2	КОМУНАЛЬНА ІНФРАСТРУКТУРА ТА ІНЖЕНЕРНІ МЕРЕЖІ.	92
9.3	ЕНЕРГОСПОЖИВАННЯ ТА ЕНЕРГОЗБЕРЕЖЕННЯ	95
10.	СОЦІАЛЬНА ІНФРАСТРУКТУРА	96
10.1	МЕРЕЖА ЗАКЛАДІВ ОСВІТИ	96
10.2	МЕРЕЖА ЗАКЛАДІВ ОХОРОНИ ЗДОРОВ'Я	97
10.3	ЗАКЛАДИ КУЛЬТУРИ ТА СПОРТУ	98
10.4	ГРОМАДСЬКА ДІЯЛЬНІСТЬ	101

11. СТАН НАВКОЛИШНЬОГО ПРИРОДНОГО СЕРЕДОВИЩА102
ПЕРЕЛІК

ТАБЛИЦЬ

Таблиця 1.	СТРУКТУРА, ЧИСЕЛЬНІСТЬ ПРАЦІВНИКІВ АПАРАТУ МОРШИНСЬКОЇ МІСЬКОЇ РАДИ ТА ЇЇ ВИКОНАВЧИХ ОРГАНІВ	9
Таблиця 2.	ХАРАКТЕРИСТИКИ МІСТ ВИБРАНИХ ДЛЯ БЕНЧМАРКІНГУ.....	25
Таблиця 3.	НАЙБІЛЬШІ ЗЕМЛЕКОРИСТУВАЧІ МОРШИНСЬКОЇ ГРОМАДИ	29
Таблиця 4.	ЧИСЕЛЬНІСТЬ МЕШКАНЦІВ, ОСІБ	44
Таблиця 5.	ПРИРОДНИЙ ТА МІГРАЦІЙНИЙ РУХ НАСЕЛЕННЯ, ОСІБ	45
Таблиця 6.	РОЗПОДІЛ НАСЕЛЕННЯ ЗА ВІКОМ, ОСІБ (СУМАРНО ПО ВСІХ НАСЕЛЕНИХ ПУНКТАХ, ЩО УВІЙШЛИ ДО СКЛАДУ ТГ).....	46
Таблиця 7.	РОЗПОДІЛ НАСЕЛЕННЯ ЗА ВІКОМ У НАСЕЛЕНИХ ПУНКТАХ, ЩО УВІЙШЛИ ДО СКЛАДУ ТГ СТАНОМ НА 2020 РІК, ОСІБ	46
Таблиця 8.	ЗАГАЛЬНІ ТЕНДЕНЦІЇ ЗМІНИ ЗАЙНЯТОСТІ, ОСІБ.....	48
Таблиця 9.	СЕРЕДНЬООБЛІКОВА КІЛЬКІСТЬ ШТАТНИХ ПРАЦІВНИКІВ (ОСІБ).....	49
Таблиця 10.	СЕРЕДНЯ ЗАРОБІТНА ПЛАТА, ГРН.	501
Таблиця 11.	ЗАРЕЄСТРОВАНІ СУБ'ЄКТИ ГОСПОДАРСЬКОЇ ДІЯЛЬНОСТІ (СУМАРНО ПО ВСІХ НАСЕЛЕНИХ ПУНКТАХ, ЩО УВІЙШЛИ ДО СКЛАДУ ТГ)	52
Таблиця 12.	ЗАРЕЄСТРОВАНІ СУБ'ЄКТИ ГОСПОДАРСЬКОЇ ДІЯЛЬНОСТІ ЗА ВИДАМИ ДІЯЛЬНОСТІ (СУМАРНО ПО ВСІХ НАСЕЛЕНИХ ПУНКТАХ, ЩО УВІЙШЛИ ДО СКЛАДУ ТГ).....	53
Таблиця 13.	ОБСЯГ ПРОДУКЦІЇ ТА ПОСЛУГ В ПОРІВНЯНИХ ЦІНАХ, МЛН. ГРН.	54
Таблиця 14.	НАЙБІЛЬШІ РОБОТОДАВЦІ (НЕ БІЛЬШЕ 30)	54
Таблиця 15.	ОБСЯГИ РЕАЛІЗОВАНОЇ ПРОДУКЦІЇ УСІМА ПРОМИСЛОВИМИ ПІДПРИЄМСТВАМИ М.МОРШИНА ТА ЛЬВІВСЬКОЇ ОБЛАСТІ	57
Таблиця 16.	ТЕХНІКО-ЕКОНОМІЧНІ ПОКАЗНИКИ ДІЯЛЬНОСТІ ПРАТ МЗМВ «ОСКАР»	57
Таблиця 17.	ТЕХНІКО-ЕКОНОМІЧНІ ПОКАЗНИКИ ДІЯЛЬНОСТІ ТЗОВ «УКРАЇНСЬКА ГЕОТЕХНІЧНА ДОРОГА» ..	58
Таблиця 18.	КАПІТАЛЬНІ ІНВЕСТИЦІЇ, МЛН.ГРН.....	58
Таблиця 19.	ПОКАЗНИКИ РОБОТИ МАЛОГО БІЗНЕСУ.....	58
Таблиця 20.	ОБСЯГИ ЕКСПОРТУ - ІМПОРТУ МОРШИНСЬКОЇ ГРОМАДИ.....	59
Таблиця 21.	ТОВАРНА СТРУКТУРА ЕКСПОРТУ, ГРН.....	59
Таблиця 22.	ТОВАРНА СТРУКТУРА ІМПОРТУ, ГРН.	60
Таблиця 23.	ГЕОГРАФІЧНА СТРУКТУРА ЕКСПОРТУ – ІМПОРТУ, ТИС. ГРН. (СУМАРНО ПО ВСІХ НАСЕЛЕНИХ ПУНКТАХ, ЩО УВІЙШЛИ ДО СКЛАДУ ТГ)	61
Таблиця 24.	ЗОВНІШНЯ ТОРГІВЛЯ ТОВАРАМИ (ТИС.ДОЛ.США).....	62
Таблиця 25.	ЗОВНІШНЯ ТОРГІВЛЯ ПОСЛУГАМИ (ТИС.ДОЛ.США).....	63
Таблиця 26.	НАЯВНІ НА ТЕРИТОРІЇ ГРОМАДИ ВІЛЬНІ ЗЕМЕЛЬНІ ДІЛЯНКИ, ПРИЗНАЧЕНІ ДЛЯ ВЕДЕННЯ ГОСПОДАРСЬКОЇ ДІЯЛЬНОСТІ (КРІМ С/Г ПРИЗНАЧЕННЯ)	63
Таблиця 27.	ПЛАНОВАНА ІНВЕСТИЦІЙНА ДІЯЛЬНІСТЬ У ГРОМАДІ В НАЙБЛИЖЧИЙ ПЕРІОД	64
Таблиця 28.	ДОХОДИ БЮДЖЕТУ, МЛН. ГРН.....	67
Таблиця 29.	ДОХОДИ БЮДЖЕТУ НА ОДНОГО МЕШКАНЦЯ, ГРН	70
Таблиця 30.	СТРУКТУРА ВИДАТКІВ БЮДЖЕТУ ГРОМАДИ (ПРОГНОЗНІ), МЛН. ГРН.	71
Таблиця 31.	НАЙБІЛЬШІ ПЛАТНИКИ ПОДАТКІВ У ГРОМАДІ (2020р)	72

Таблиця 32. ПЕРЕЛІК ТА ВАРТІСТЬ РЕАЛІЗОВАНИХ В МЕЖАХ ТЕРИТОРІЇ ТГ ПРОЕКТІВ ЗА КОШТИ ДЕРЖАВНОЇ СУБВЕНЦІЇ НА СОЦІАЛЬНО-ЕКОНОМІЧНИЙ РОЗВИТОК РЕГІОНІВ ЧИ ДЕРЖАВНОГО ФОНДУ РЕГІОНАЛЬНОГО РОЗВИТКУ.	73
Таблиця 33. МЕРЕЖА ЗАКЛАДІВ ПОБУТОВОГО ОБСЛУГОВУВАННЯ ТА ТОРГІВЛІ	79
Таблиця 34. МАРШРУТИ ГРОМАДСЬКОГО ТРАНСПОРТУ МОРШИНСЬКОЇ ГРОМАДИ	80
Таблиця 35. МОЖЛИВОСТІ ДЛЯ РОЗМІЩЕННЯ ГОСТЕЙ У ГОТЕЛЯХ, ПАНСІОНАТАХ, ТУРБАЗАХ, АГРООСЕЛЯХ	83
Таблиця 36. ПОКАЗНИКИ КУРОРТНОЇ ІНФРАСТРУКТУРИ.....	89
Таблиця 37. ПИТОМА ВАГА ІНОЗЕМНИХ ВІДПОЧИВАЛЬНИКІВ (ВІД УСІХ ІНОЗЕМЦІВ, %%).....	89
Таблиця 38. СТАН ЖИТЛОВОГО ФОНДУ ГРОМАДИ	91
Таблиця 39. ВВЕДЕННЯ НОВОГО ЖИТЛА (СУМАРНО ПО ВСІХ НАСЕЛЕНИХ ПУНКТАХ, ЩО УВІЙШЛИ ДО СКЛАДУ ТГ) МОРШИН, ТГ - ДАНІ ВІДСУТНІ	92
Таблиця 40. ЗАБЕЗПЕЧЕНІСТЬ ЖИТЛОМ (СУМАРНО ПО ВСІХ НАСЕЛЕНИХ ПУНКТАХ, ЩО УВІЙШЛИ ДО СКЛАДУ ТГ)	92
Таблиця 41. ВОДОПОСТАЧАННЯ ТА ВОДОВІДВЕДЕННЯ	93
Таблиця 42. ТЕПЛОПОСТАЧАННЯ (НА РІК)	94
Таблиця 43. ГАЗОПОСТАЧАННЯ.....	94
Таблиця 44. ЕЛЕКТРОПОСТАЧАННЯ	94
Таблиця 45. СПОЖИВАННЯ ОКРЕМИХ ВИДІВ ЕНЕРГЕТИЧНИХ РЕСУРСІВ.....	95
Таблиця 46. ДОШКІЛЬНІ ТА ЗАГАЛЬНООСВІТНІ НАВЧАЛЬНІ ЗАКЛАДИ	96
Таблиця 47. ПЕРЕЛІК ТА ОПИС ДОШКІЛЬНИХ ТА ШКІЛЬНИХ ЗАКЛАДІВ	96
Таблиця 48. ДІЯЛЬНІСТЬ ЗАКЛАДІВ ОХОРОНИ ЗДОРОВ'Я.....	97
Таблиця 49. КНП ЛОР "ЛВЛ №2 "ГОВЕРЛА"	98
Таблиця 50. МІСТКІСТЬ ЛІКАРЕНЬ СТАНОМ НА 2019 РІК.....	98
Таблиця 51. МІСТКІСТЬ СПОРУД КУЛЬТУРНО-СПОРТИВНОГО ПРИЗНАЧЕННЯ.....	98
Таблиця 52. МЕРЕЖА ДИТЯЧИХ МАЙДАНЧИКІВ	100
Таблиця 53. ВИКИДИ ШКІДЛИВИХ РЕЧОВИН В АТМОСФЕРНЕ ПОВІТРЯ, Т.....	102
Таблиця 54. УТВОРЕННЯ ТА ПОВОДЖЕННЯ З ВІДХОДАМИ I-IV КЛАСІВ НЕБЕЗПЕКИ (Т).....	102
Таблиця 55. УТВОРЕННЯ ТА ПОВОДЖЕННЯ З ВІДХОДАМИ I-IV КЛАСІВ НЕБЕЗПЕКИ (Т).....	103

ПЕРЕЛІК РИСУНКІВ

Рис. 1.	МОРШИНЬСКА МІСЬКА ТЕРИТОРІАЛЬНА ГРОМАДА	5
Рис. 2.	МОРШИНЬСКА МІСЬКА ТЕРИТОРІАЛЬНА ГРОМАДА НА КАРТІ УКРАЇНИ	6
Рис. 3.	КАРТА АВТОМОБІЛЬНИХ ТА ЗАЛІЗНИЧНИХ ДОРІГ	6
Рис. 4.	ПОЛІТИЧНА СТРУКТУРА МОРШИНЬСЬКОЇ МІСЬКОЇ РАДИ	7
Рис. 5.	СТРИЙСЬКИЙ РАЙОН НА КАРТІ ЛЬВІВЩИНИ	22
Рис. 6.	АДМІНІСТРАТИВНИЙ ПОДІЛ ЛЬВІВСЬКОЇ ОБЛАСТІ НА РАЙОНИ.....	23
Рис. 7.	КУРОРТИ СЛОВАЧЧИНИ	24
Рис. 8.	КУРОРТИ ПОЛЬЩІ.....	25
Рис. 9.	ПОРІВНЯННЯ ГРОМАД КОНКУРЕНТІВ	26
Рис. 10.	ПОРІВНЯЛЬНА ДЕМОГРАФІЧНА ДИНАМІКА МОРШИНА, ТРУСКАВЦЯ ТА СХІДНИЦІ ВІД 1953 РОКУ	27
Рис. 11.	ОСНОВНЕ КРЕСЛЕННЯ ГЕНЕРАЛЬНОГО ПЛАНУ М. МОРШИНА.....	40
Рис. 12.	ДИНАМІКА ПРИРОДНОГО ПРИРОСТУ НАСЕЛЕННЯ ЗА 2015-2020 РР.....	45
Рис. 13.	ДИНАМІКА ПРИРОДНОГО І МІГРАЦІЙНОГО ПРИРОСТУ НАСЕЛЕННЯ ЗА 2015-2019 РР.....	46
Рис. 14.	ЧАСТКА ОСІБ СТАРШЕ ПРАЦЕЗДАТНОГО ВІКУ, 2020Р	47
Рис. 15.	ЗАЙНЯТІСТЬ НАСЕЛЕННЯ, ОСІБ	49
Рис. 16.	СЕРЕДНЬООБЛІКОВА КІЛЬКІСТЬ ШТАТНИХ ПРАЦІВНИКІВ (ОСІБ).....	49
Рис. 17.	КІЛЬКІСТЬ ПРАЦІВНИКІВ ЗА ЕКОНОМІЧНИМИ СЕКТОРАМИ В ГМІНІ КРИНИЦЯ-ЗДРУЙ.....	50
Рис. 18.	СЕРЕДНЯ ЗАРОБІТНА ПЛАТА, ГРН.	52
Рис. 21.	НАЙБІЛЬШІ РОБОТОДАВЦІ ГРОМАДИ	57
Рис. 22.	КІЛЬКІСТЬ МАЛИХ ПІДПРИЄМСТВ НА 10 000 НАСЕЛЕННЯ	59
Рис. 23.	ЕКСПОРТ В 2019Р	60
Рис. 24.	КРАЇНИ ТА РЕГІОНИ ЕКСПОРТУ 2019, ТИС.ГРН	60
Рис. 25.	ІМПОРТ 2019	61
Рис. 26.	ПОРІВНЯННЯ ЕКСПОРТУ ТОВАРІВ МОРШИНА, РАЙОНУ ТА ОБЛАСТІ	62
Рис. 27.	СТРУКТУРА ДОХОДІВ БЮДЖЕТУ МОРШИНЬСЬКОЇ ГРОМАДИ.....	68
Рис. 28.	ІНДЕКС ПОДАТКОСПРОМОЖНОСТІ, 2020	68
Рис. 29.	ЧАСТКА МІСЦЕВИХ ПОДАТКІВ В ДОХІДНІЙ ЧАСТИНІ БЮДЖЕТУ ЗАГАЛЬНОГО ФОНДУ, 2020	69
Рис. 30.	СТРУКТУРА ДОХОДІВ БЮДЖЕТУ ГРОМАДИ НА ОДНОГО МЕШКАНЦЯ, ГРН.	69
Рис. 31.	БАЗОВА ТА РЕВЕРСНА ДОТАЦІЯ ТЕРГРОМАД, ТИС.ГРН.....	71
Рис. 32.	СТРУКТУРА ВИДАТКІВ БЮДЖЕТУ ГРОМАДИ (ПРОГНОЗНІ), МЛН. ГРН.	72

1. ХАРАКТЕРИСТИКА ГРОМАДИ ТА РЕГІОНУ

1.1 Коротка характеристика Моршинської громади

Моршинська міська територіальна громада — громада в Україні, в Стрийському районі Львівської області. Адміністративний центр — місто Моршин. Відомий бальнеологічний курорт, розташований серед прикарпатських заповідних лісів на висоті 340 м над рівнем моря на території Львівської області, в 14 км від м. Стрия, 95 км від Івано-Франківська та 82 км від обласного центру - міста Львова. Моршинська міська територіальна громада була створена розпорядженням Кабінету Міністрів України від 27 травня 2020 р. №624-р “Про затвердження перспективного плану формування територій громад Львівської області”, до складу якої увійшли: Моршинська міська рада, Воля-Задеревацька сільська рада, Долішненська сільська рада, Лисовицька сільська рада, Станківська сільська рада .

До складу громади входять 14 населених пунктів: місто Моршин та села Долішне, Горішне, Верхня Лукавиця, Нижня Лукавиця, Смоляний, Довге, Станків, Фалиш, Пила, Задеревач, Воля-Задеревацька, Баня Лисовицька, Лисовичі. Чисельність населення громади станом на 01.01.2020 – 14537, зокрема міське населення – 5754, сільське населення – 8783. У зв'язку з приєднанням сільських населених пунктів значно збільшилась територія Моршинської міської громади і станом на 01.01.2021 року становить 122,2 км², з яких площа м. Моршина - 2,22 км²

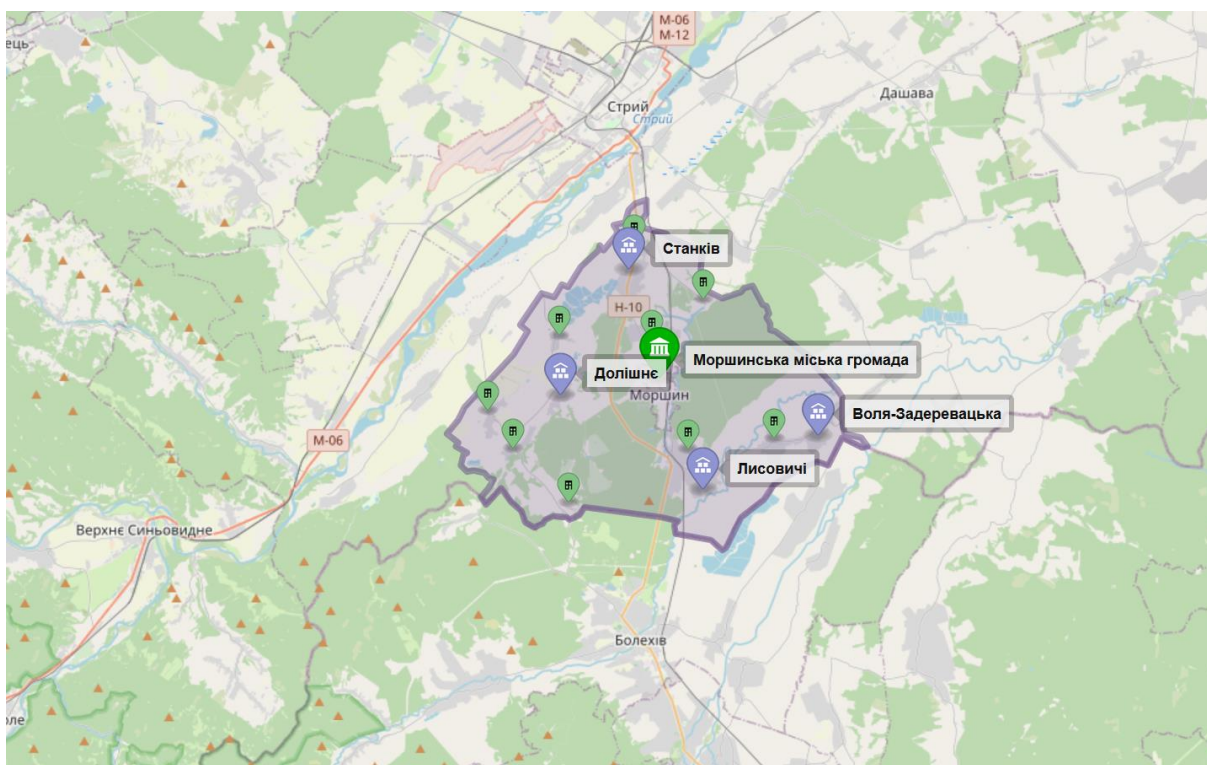


Рис. 1. Моршинська міська територіальна громада

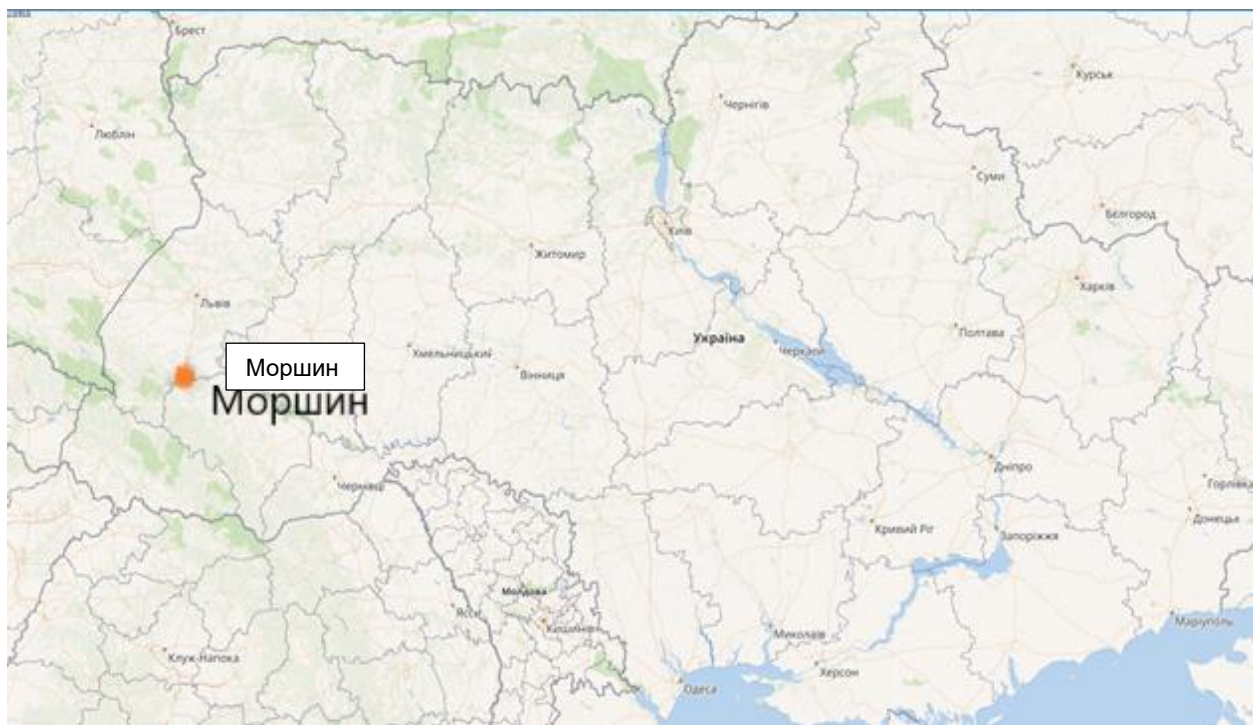


Рис. 2. Моршинська міська територіальна громада на карті України



Рис. 3. Карта автомобільних та залізничних доріг

1.2 Інформація про орган місцевого самоврядування

Моршинська міська рада 8 скликання (2020-2025рр) обрана в складі 26 депутатів, з яких 11-безпартійні, 8-члени ПП “Європейська Солідарність”, 3-члени ВО “Батьківщина”, 1-ПП “Удар”, 2- ПП “Об’єднання “Самопоміч”, 1-ПП “Українська Галицька Партія”.

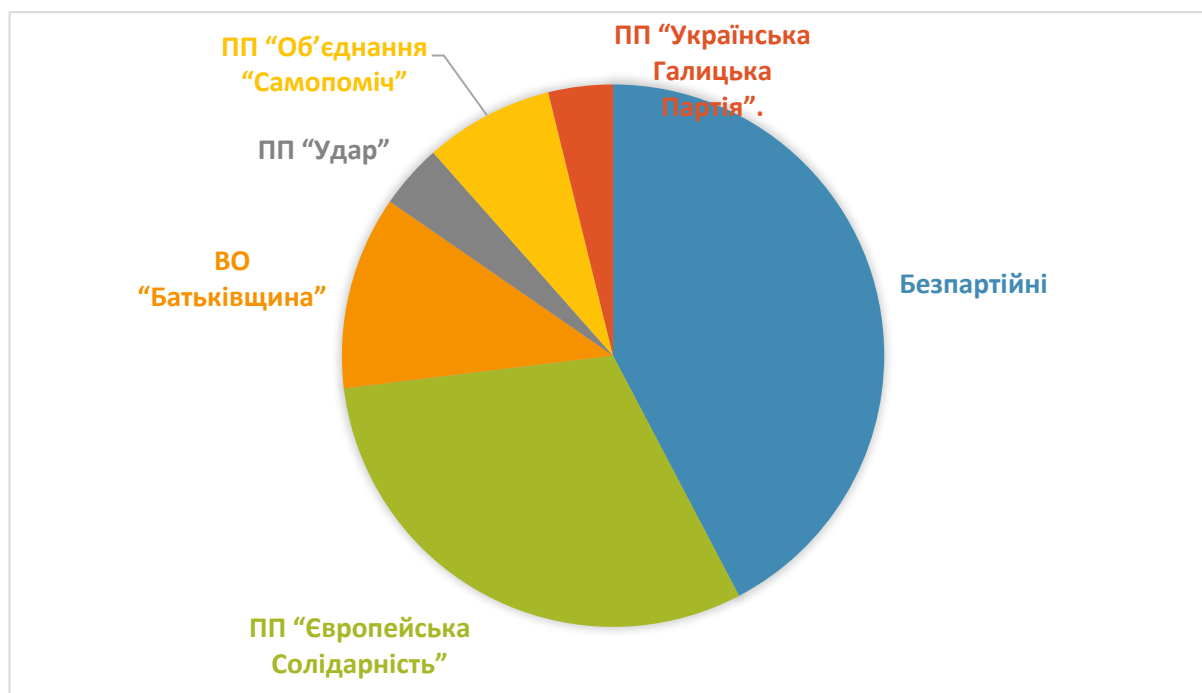


Рис. 4. Політична структура міської ради Моршина

Виконком ради складається з 26 членів.

Склад виконавчого комітету міської ради (2020-2025):

1. Ільницький Руслан Якович — Моршинський міський голова;
2. Янків Юрій Ярославович – перший заступник міського голови;
3. Левкович Володимир Іванович – заступник міського голови;
4. Хомин Руслан Іванович – заступник міського голови;
5. Воевода Микола Васильович - секретар ради;
6. Манастирська Ольга Зіновіївна – керуючий справами виконкому;
7. Мельничук Ірина Андріївна – начальник фінансового управління;
8. Левкович Тетяна Василівна – начальник управління соціально - гуманітарної політики;
9. Сидор Марія Володимирівна – начальник управління праці та соціального захисту населення;
10. Гульчій Іванна Андріївна – начальник юридичного відділу;
11. Пеленська Ірина Романівна – начальник відділу економічного розвитку інфраструктури;
12. Бурій Петро Дмитрович – начальник відділу з питань надзвичайних ситуацій діяльності правоохоронних органів, оборонної та мобілізаційної роботи та військового обліку;
13. Король Наталія Миколаївна- начальник фінансово-господарського відділу - головний бухгалтер;
14. Косило Анна Ігорівна- заступник начальника відділу архітектури та містобудування;

15. Гнатів Богдан Ярославович — староста Долішненського старостинського округу;
16. Ковальчук Іван Миколайович — староста Станківського старостинського округу;
17. Данилів Михайло Ігорович - староста Воле-Задеревацького старостинського округу;
18. Кашуба Василь Богданович - староста Лисовицького старостинського округу;
19. Мельник Володимир Дмитрович -радник міського голови;
20. Бубнов Володимир Ігорович — голова правління ОСББ “РІДНИЙ ДІМ УПА-14»;
21. Фединчук Василь Михайлович - фізична особа-підприємець;
22. Сельтов Ярослав Миколайович - фінансовий директор ТзОВ “Індустрія- Груп”;
23. Левкович Марія Ігорівна - головний спеціаліст відділу з питань надзвичайних ситуацій діяльності правоохоронних органів, оборонної та мобілізаційної роботи та військового обліку;
24. Кушина Ростислав Ігорович - фізична особа-підприємець;
25. Більська Любов Володимирівна-заступник директора з правової, кадрової та організаційної роботи ДП “Санаторій “Моршинкурорт” ПрАТ “Укрпрофоздоровниця”;
26. Крук Валентина Миколаївна- мешканка м.Моршин.

Таблиця 1. Структура, чисельність працівників апарату Моршинської міської ради та її виконавчих органів

КФК	Назва структурних підрозділів	Кількість посад
010116	Апарат міської ради:	
	1. Міський голова	1
	2. Перший заступник міського голови	1
	3. Заступник міського голови	1
	4. Заступник міського голови	1
	5. Секретар ради	1
	6. Керуючий справами виконкому	1
	7. Радник міського голови	1
	8. Староста Станківського старостинського округу	1
	9. Староста Долішненського старостинського округу	1
	10. Староста Лисовицького старостинського округу	1
	11. Староста Воле-Задеревацького старостинського округу	1
	12. Відділ організаційно- кадрової роботи	3
	13. Юридичний відділ	2
	14. Архівний відділ	1
15. Фінансово-господарський відділ	12,5	
Разом по апарату міської ради		29,5
010116	Відділ економічного розвитку та інфраструктури	5
	Відділ архітектури та містобудування	7
	Центр надання адміністративних послуг	7
	Державний реєстратор	2
	Відділ з питань надзвичайних ситуацій, діяльності	

	правоохоронних органів, оборонної та мобілізаційної роботи та військовому обліку	2
	Відділ ведення Державного реєстру виборців	3
010116	Управління соціально-гуманітарної політики	8
	Служба у справах дітей	3
Разом по управлінню		11
010116	Фінансове управління	7
010116	Управління праці та соціального захисту населення	14,5
Всього		88

Наявні 6 вакансій у структурі, що становить 6,8 відсотка

1.3 Інформація про об'єднання громадян і засоби масової інформації

Громадські організації:

ЄДРПОУ/Ідентифікаційний номер / Підприємства (ЄДРС)	Керівник організації	Назва ПОУ / Підприємства (ЄДРС)	Адреса / Адреса ПОУ
33089075	ЄВСЕЄВ БОРИС ІВАНОВИЧ	ГРОМАДСЬКА ОРГАНІЗАЦІЯ "ЗАХИСТ"	МОРШИН, вул.І,ФРАНКА,21А
26485472	КРАВЧУК ОЛЕКСАНДРА ЛЬВІВНА	ГРОМАДСЬКА ОРГАНІЗАЦІЯ "ФОНД СПРИЯННЯ РОЗВИТКУ СПОРТУ"	МОРШИН ВУЛ. ІФРАНКА,27
25260191	ПЕРЕГІНЕЦЬ РОМАН ВАСИЛЬОВИЧ	ГРОМАДСЬКА ОРГАНІЗАЦІЯ "ФІЗКУЛЬТУРНО-ОЗДОРОВЧИЙ КЛУБ"ПЛАЙ"	МОРШИН, вул.І,ФРАНКА,9/9
25557488	ПЕЦЮХ ІВАН МИХАЙЛОВИЧ	ПРИКАРПАТСЬКИЙ РЕГІОНАЛЬНИЙ ФОНД БЛАГОДІЙНИЙ ФОНД "СЯЙВО ЖИТТЯ"	МОРШИН ВУЛ. ПРИВОКЗАЛЬНА, 33
33089080	КУШИНА МИКОЛА ІВАНОВИЧ	ГРОМАДСЬКА ОРГАНІЗАЦІЯ ЧЛЕНІВ ГАРАЖНОГО ТОВАРИСТВА "ЯВІР"	МОРШИН, вул.І,ФРАНКА,40А
33895518	НИКИФОРІВ ВІТАЛІЙ РОМАНОВИЧ	ГРОМАДСЬКА ОРГАНІЗАЦІЯ ОБ'ЄДНАННЯ "НАШЕ МІСТО"	МОРШИН ВУЛД.ГАЛИЦЬКОГО,33
39379230	НЕСТЕРЕНКО ЄВГЕН ОЛЕКСАНДРОВИЧ	ГРОМАДСЬКА ОРГАНІЗАЦІЯ "АЙКІ ДОДЗЬО ЯМАГАВА"	МОРШИН ВУЛ. 50-РІЧЧЯ УПА, 2/54

ЄДРПОУ/Ідентифікаційний номер / Підприємства (ЄДРС)	Керівник організації	Назва ПОУ / Підприємства (ЄДРС)	Адреса / Адреса ПОУ
40439800	МАГАС МАР'ЯНА БОГДАНІВНА	ГРОМАДСЬКА ОРГАНІЗАЦІЯ "АСОЦІАЦІЯ РОЗВИТКУ І ПРОМОЦІЇ МОРШИНА" (зар.20.04.2016)	МОРШИН ВУЛ. 50-РІЧЧЯ УПА, 14/55
	ОЛЕКСИН ЛЮБОМИР РОМАНОВИЧ	ГРОМАДСЬКА ОРГАНІЗАЦІЯ "ГРОМАДСЬКА РАДА МІСТА МОРШИН" (зар.2015 рік)	МОРШИН ВУЛ. Т.ШЕВЧЕНКА, 41А
38411964	БУБНОВ ВОЛОДИМИР ІГОРОВИЧ	ГРОМАДСЬКА ОРГАНІЗАЦІЯ "РИБАЛЬСЬКИЙ КЛУБ "ОКУНЬ"	МОРШИН ВУЛ. 50-РІЧЧЯ УПА, 2/16
34725188	КАРДАШОВ ВАЛЕРІЙ ПЕТРОВИЧ	ГРОМАДСЬКА ОРГАНІЗАЦІЯ "РУХ ГРОМАДИ МІСТА МОРШИНА ЗА ЗБЕРЕЖЕННЯ ТА РОЗВИТОК КУОРТУ МОРШИН"	МОРШИН ВУЛ. ОЗЕРНА, 3А
23952996	КАРДАШОВ ВАЛЕРІЙ ПЕТРОВИЧ	ГРОМАДСЬКА ОРГАНІЗАЦІЯ "СПОРТИВНИЙ КЛУБ "АЙКІДО"	МОРШИН ВУЛ. ОЗЕРНА, 3А
25254150	ІЛЬНИЦЬКА КАТЕРИНА АНДРІЇВНА	ГРОМАДСЬКА ОРГАНІЗАЦІЯ "СПОРТИВНИЙ КЛУБ "ГРАЦІЯ"	МОРШИН ВУЛ. ПРИВОКЗАЛЬНА, 39/11
37521816	КУШНІР ЛЕСЯ РОМАНІВНА	ГРОМАДСЬКА ОРГАНІЗАЦІЯ БАТЬКІВ ДІТЕЙ-ІНВАЛІДІВ "НАДІЯ" М. МОРШИНА	МОРШИН ВУЛ. 50-РІЧЧЯ УПА, 2/57
25260618	КАРДАШОВ ВАЛЕРІЙ ПЕТРОВИЧ	ЛЬВІВСЬКА ОБЛАСНА ФЕДЕРАЦІЯ АЙКІДО АЙКІКАЙ	МОРШИН ВУЛ. ОЗЕРНА, 3А
41508450	ДРУЛЬ ЯРОСЛАВ ОРЕСТОВИЧ	МОРШИНСЬКА МІСЬКА ФІЛІЯ ВСЕУКРАЇНСЬКОЇ ГРОМАДСЬКОЇ ОРГАНІЗАЦІЇ "НАРОДНИЙ АНТИКОРУПЦІЙНИЙ НАГЛЯД"	МОРШИН ВУЛ. СІЧ. СТРІЛЬЦІВ, 10

ЄДРПОУ/Ідентифікаційний номер / Підприємства (ЄДРС)	Керівник організації	Назва ПОУ / Підприємства (ЄДРС)	Адреса / Адреса ПОУ
35796474	ПОЖИВОТЕНКО МИКОЛА ОЛЕКСАНДРОВИЧ	МІСЦЕВИЙ ОСЕРЕДОК ВСЕУКРАЇНСЬКОЇ ГРОМАДСЬКОЇ ОРГАНІЗАЦІЇ "АНТИКРИМІНАЛЬНИЙ ВИБІР"	МОРШИН ВУЛ. ПРИВОКЗАЛЬНА, 53 корп. Б
25240935	КЕЦИК ЗІНОВІЯ ВАСИЛІВНА	МОРШИНСЬКЕ МІСЬКЕ ТОВАРИСТВО ІНВАЛІДІВ ЛЬВІВСЬКОЇ ОБЛАСНОЇ АСОЦІАЦІЇ ІНВАЛІДІВ ВСЕУКРАЇНСЬКОЇ ОРГАНІЗАЦІЇ ІНВАЛІДІВ "СОЮЗ ОРГАНІЗАЦІЙ ІНВАЛІДІВ УКРАЇНИ"	МОРШИН ВУЛ. Д.ГАЛИЦЬКОГО, 10А
39293410	МЕЛЬНИК ОЛЕГ ВАСИЛЬОВИЧ	ПРЕДСТАВНИЦТВО ГРОМАДСЬКОЇ ОРГАНІЗАЦІЇ "ОБ'ЄДНАННЯ САМОПОМІЧ" У МІСТІ МОРШИН	ДОВГЕ
34119393	БАБ`ЯК РОМАН ПЕТРОВИЧ	САДОВО-ГОРОДНЕ ТОВАРИСТВО МОРШИНСЬКИЙ МАСИВ № 1"	МОРШИН ВУЛ. 50- РІЧЧЯ УПА, 2/31
26171495	КЕЦИК ЗІНОВІЯ ВАСИЛІВНА	СТРИЙСЬКА РАЙОННА АСОЦІАЦІЯ ІНВАЛІДІВ ЛЬВІВСЬКОЇ ОБЛАСНОЇ АСОЦІАЦІЇ ІНВАЛІДІВ ВСЕУКРАЇНСЬКОЇ ОРГАНІЗАЦІЇ ІНВАЛІДІВ "СОЮЗ ОРГАНІЗАЦІЙ ІНВАЛІДІВ УКРАЇНИ"	МОРШИН ВУЛ. Д.ГАЛИЦЬКОГО, 10А
26485397	ЯЦИК ПЕТРО АНДРІЙОВИЧ	ФОНД "КУБОК КАРПАТ М. МОРШИНА"	МОРШИН ВУЛ. ІФРАНКА,27
39184158	ГЛИНСЬКИЙ МИКОЛА МИХАЙЛОВИЧ	ГРОМАДСЬКЕ ФОРМУВАННЯ З ОХОРОНИ ГРОМАДСЬКОГО ПОРЯДКУ В МІСТІ MORШИН "MОРШИНСЬКА НАРОДНА САМООБОРОНА"	місто Моршин, ВУЛИЦЯ ШЕВЧЕНКА, будинок 39
44039283	ЗЕЛІНСЬКИЙ АНДРІЙ МИКОЛАЙОВИЧ	ГО "Новий Моршин Моршинської об'єднаної територіальної громади"	МОРШИН ВУЛ. Д.ГАЛИЦЬКОГО, 36

ЄДРПОУ/Ідентифікаційний номер / Підприємства (ЄДРС)	Керівник організації	Назва ПОУ / Підприємства (ЄДРС)	Адреса / Адреса ПОУ
43968770	ЗЕЛІНСЬКИЙ МИКОЛА МИКОЛАЙОВИЧ	Громадське формування “ Моршинська муніципальна варта”	МОРШИН ВУЛ. Геологів, 4
44365848	ЗЕЛІНСЬКИЙ МИКОЛА МИКОЛАЙОВИЧ	Громадська організація “ Товариство мисливців і рибалок Моршинської громади”	МОРШИН ВУЛ. Геологів, 4
44403118	ЗЕЛІНСЬКИЙ АНДРІЙ МИКОЛАЙОВИЧ	Громадська спілка “ Моршинська асоціація футболу”	МОРШИН ВУЛ. Д.ГАЛИЦЬКОГО, 36А
43433225	ПАЛЮК ВАСИЛЬ БОГДАНОВИЧ	Громадська організація “ “Спілка учасників АТО та ООС м. Моршина”	50-річчя УПА, 10/67

Засоби масової інформації:

Найменування	ЄДРПОУ	Дата реєстрації	Адреса	КВЕД
ПРИВАТНЕ ПІДПРИЄМСТВО ТРК "ПРОСТІР"	32063522	08.04.2003	Україна, 82482, Львівська обл., місто Моршин(пн), ВУЛИЦЯ ІВАНА.ФРАНКА, будинок 52	60.20 - Діяльність у сфері телевізійного мовлення

1.4 Історична довідка.

Моршинська територіальна громада

Місто Моршин

Моршин – мальовниче містечко на Прикарпатті – добре відомий у країні як один із кращих бальнеотерапевтичних курортів. Він розташований у затишній долині річки Бережниця, що з усіх боків оточена зеленими височинами. Місто розташоване на території Львівської області, в 14 км від міста Стрия і 82 км від міста Львова. Археологічні відкриття свідчать про те, що територія Моршина була заселена 6-10 тисяч років тому, в кінці кам'яного віку. Поселення входило до складу Київської Русі, а пізніше Галицько-Волинського князівства.

Перша збережена письмова згадка про Моршин датується 1482р. і міститься в судовому акті про належність Моршина українському шляхтичеві Юхну (Юрію) Нагваздану.

Протягом XVI-XIX століть поселення розвивалось завдяки солеварним промислам, а тогочасні власники Моршина використовували соляні джерела для виварювання солі.

Побудова залізниці у 70-их роках XIX століття і сполучення з великими центрами Галичини дало для розвитку Моршина великий імпульс.

1878 рік став роком першого офіційного лікувального сезону в Моршині з відкриттям «Закладу для лікування грудних захворювань». З того часу мінеральні води джерел Моршина стають предметом наукових досліджень.

У 1880-1881 роках зроблені перші спроби внутрішнього вживання вод джерела "Боніфацій", із 1883 року ця вода продається в пляшках. Моршин стає відомим, про нього знають не тільки в Австро-Угорщині, а й за її межами. В рекламних проспектах, що виходили перед I світовою війною, Моршин порівнювали з найпопулярнішими європейськими курортами, називали його "галицьким Спа" та "галицьким Карлсбадом".

На початку 1930-х років село інтенсивно розбудовувалося. Моршин починає конкурувати з Карлсбадом, відомим європейським курортом, будуються нові будинки. Моршин перетворюється на місто.

Упродовж наступних років було розвинуто соціальну інфраструктуру, прокладено інженерні комунікації, каналізацію, впорядковано територію, збудовано водолікарню, грязелікарню, інгаляторій, невеликі санаторні будинки та бует мінеральних вод - "грибок", котрий став символом міста, за проєктом архітектора Францішка Коцімського (Franciszek Kocimski)-майбутнього професора факультету архітектури Вищої інженерної школи в Щеціні (Польща). В 30-х роках XX ст. за ініціативою інженера фірми "Сіменс" Павла Новацького (Paweł Jan Nowacki) було електрифіковано курорт.

Внаслідок реформи в Польщі з 1 серпня 1934 року Моршин стає центром гміни Стрийського повіту Станіславського воєводства. Подальшому розвитку курорту завадила II світова війна. В 1939 році в місто прийшла радянська влада. Однак через два роки на моршинську землю ступила нога німецького окупанта.

У післявоєнний період приватні пансіонати Моршина були об'єднані в санаторії. В 1948 році Моршин стає селищем міського типу. В 1960-х роках були проведені ґрунтовні дослідження запасів мінеральних вод та лікувальних грязей, а також пошук нових родовищ.

Ретроспективний аналіз економічного розвитку Моршина засвідчує, що протягом багатьох років своєї історії місто розвивалось як курортно – рекреаційний центр, у якому постійно удосконалювалась інфраструктура закладів відпочинку. Становленню та розвитку курорту сприяв природній фактор – мінеральні джерела.

У 1996 році селище міського типу Моршин віднесено до категорії міст районного підпорядкування.

У 2002 році Моршин віднесено до категорії міст обласного значення. З 2020 року Моршин - адміністративний центр Моршинської міської територіальної громади.

Моршин - це один із найвідоміших гастроентерологічних курортів не тільки в Україні, а й за її межами. Його чудові природні лікувальні фактори, що мають значну терапевтичну цінність, висока медична й соціально-економічна ефективність від їх застосування з лікувальною метою дозволяють зберегти впевненість, що Моршин із часом посяде заслужене місце серед кращих лікувальних курортів Європи.

На території міста знаходяться дві пам'ятки архітектури місцевого значення – дерев'яна церква Покрови Пресвятої Богородиці (1817р.) та будівля санаторію «Мармуровий палац» 1938 р. (арх. Никодимович).

З Моршином пов'язане життя та діяльність Зіновія Красівського - українського поета, літератора, члена Українського національного фронту та Української Гельсінської групи, останнього Крайового провідника ОУНР у підрадянській Україні, почесного громадянина Моршина.

У різний час у Моршині бували, лікувались, проживали та працювали Степан Бандера-почесний громадянин Моршина, Іван Франко, Ольга Кобилянська, Наталія Кобринська, Аркадій Любченко, Іван Багряний, Левко Лук'яненко, Євген Сверстюк, Василь Стус,

Мирослав Мелень, композитор, поет та автор відомої пісні “Гуцулка Ксеня” Роман Савицький, митрополит Андрей Шептицький, польський історик Роман Афтаназі, Олег Завозін, Ірина Король, десятки інших композиторів, художників, артистів, медиків, дипломатів, міністрів, політичних, культурних і громадських діячів.

Воле-Задеревацький округ об'єднав села Воля Задеревацька та Задеревач. Розташований в південній частині Моршинської територіальної громади.

Село Воля-Задеревацька

Старовинне село Воля-Задеревацька було засноване 1471 року. Згадка про нього сягає XIV століття. Село розташоване в Стрийському районі і розкинулось поблизу річки Гериня у мальовничій місцевості.

Дослідники виводять назву села від того, що нібито власник Задеревача переселяв неслухняних, упертих селян на вільні землі, де вони мусили виживати самі. За переказами, село засноване 1536 року, згідно з письмовими джерелами — 1710р.

Про Волю-Задеревацьку нині знають далеко за межами Львівщини й навіть України. Знають передусім завдяки Степанові Бандері, а також його батькові о. Андрієві Бандері, який у 30–х роках минулого століття кілька років жив тут на плебанії і служив у церкві Святого Архистратига Михаїла УГКЦ.

Дерев'яну церкву Святого Архистратига Михаїла споруджено у 1822-1828 рр. Храм є пам'яткою сакральної архітектури та охороняється законом.

14 жовтня 1990 рок в будинку плебанії (пам'ятка архітектури місцевого значення, рік побудови 1863, охоронний № 2382/1) з ініціативи великого патріота, довголітнього політв'язня Зеновія Красівського та громади села Воля – Задеревацька було відкрито меморіальний музей – садибу Степана Бандери. Пізніше, у 1997 році, біля нього встановлено бронзовий барельєф роботи львівського скульптора Миколи Посікіри. Поряд із музеєм у 1997 році відкрито пам'ятник Степанові Бандері роботи скульптора Василя Гурмака. За ініціативи Михайла Балабанського перед музеєм відкрито архітектурну Алею борців за волю України з бронзовими барельєфами Симона Петлюри, Євгена Коновальця, Романа Шухевича, Ярослава Стецька, Олекси Гасина роботи скульптора Тараса Білоуса. Позаду будинку-плебанії в приміщенні колишнього шпихліру (стодоли)(пам'ятки архітектури місцевого значення, рік побудови 1863) обладнано повстанську криївку. В самому приміщенні плебанії знаходяться п'ять експозиційних зал.

Село Задеревач

Найдавніша згадка про село Задеревач датується 1685р. Назва села походить від місця розташування села «за деревами». Побутує варіантна назва походження села: колишній власник села - пан Деревський.

При в'їзді в село зі сторони Лисович місцевими жителями встановлено дерев'яний хрест у пам'ять про трьох загиблих молодих юнаків, місцевих героїв УПА, що були замордовані на території села.

Діюча дерев'яна церква титула Святого Івана Хрестителя УГКЦ є пам'яткою сакральної архітектури та охороняється законом. Перша письмова згадка про дерев'яну церкву сягає до 1708р., тоді храм носив титул Святого Архистратига Михаїла. Наприкінці XIX ст. церкву розбудовано й оновлено. Біля церкви є дерев'яна дзвіниця (1830р.).

Лисовицький округ. Історія Лисовицького округу, що об'єднав села Лисовичі та Баня Лисовицька, цікава й багатогранна. У своєму багатовіковому історичному розвитку села пройшли складний шлях.

Село Лисовичі

Лисовичі - село на березі річки Сукіль, неподалік дороги Стрий-Івано-Франківськ.

Про походження назви села існують різні перекази. Назву виводять хто від імені Лис - розмовного варіанту імені Єлисей, хто від звіра лиса. Не слід виключати версії про походження топоніму від «лісовичів» - перших поселенців посеред лісу, адже в давні часи майже вся територія краю була вкрита густими лісами. На думку історика Василя Лаби, найбільш ймовірною версією слід вважати походження назви села від лисів, лисиць, яких водилось багато у лісах. Лисицю народ вважає хитрим звіром за аналогією прозиває лисом хитру людину, крутія, мудрагеля. Таке прізвисько міг отримати керівник якогось з родів. Його нащадки перенесли це прізвисько на своє поселення.

На північний захід на правому березі річки Бережниця – присілок Баня. В давні часи в Лисовичах видобували соляну ропу й виварювали кухонну сіль в «жупі» або «бані». Звідси й назва частини села «Баня». З квітня 1991 року Лисовичі й Баня роз'єднані в окремі села.

За переказами, село виникло в XII – XIII ст., перша письмова згадка належить до 1371 р. Згідно з ЛОАТП село засновано в 1375 р. З того часу відомо про існування трьох монастирів у районі сіл Лисовичі й Задеревач із назвами Семенів, Дирина й Григор. Усі вони разом із маєтками були подаровані Данилові Дажбиговичу, його дітям.

У всі часи історії села жителі користувались природними багатствами, зокрема джерелами з мінеральною цілющою водою та солоними джерелами ропи, з яких випарювали сіль.

У напрямку м. Болехів віддавна відомі нафтові джерела. Селяни збирали нафту, що випливала з них на поверхню, і використовували для змащення возів і взуття.

Однією з найбільш трудомістких робіт у галицькому селі вважалося льонарство. Люди сіяли чимало льону і коноплі для переробки на волокно, з якого ткали одяг і білизну, шили мішки.

На території села Лисовичі в середні віки існували два замки: один на горбі при в'їзді в село, другий у лісі на південний захід від села Лисовичі. До наших днів ці фортеці не збереглися.

Замок на пагорбі села проіснував до XVIII ст. Село і замок належали графині Коссаківській. З історією замку тісно пов'язана виробнича діяльність села. Відомо, що основним промислом тут було видобування солі. Пані Коссаківська була власницею двох солеварень. Щоденно в них варили сіль 14 разів. Кожна така варка давала 18 бочок солі. Готова продукція в основному вивозилась до Львова, в Галичину та за її межі. В 1826 р. солеварні закрито у зв'язку з гірким присмаком солі.

Саме в цей замок Іван Франко ще в 1890р. «поселив» свого казкового героя – неперевершеного серед лісових мешканців хитруна Лиса Микиту із однойменної казки. На радість і гордість жителів Лисович Іван Франко забезпечив своїм шедевральним твором довічну знаність прикарпатського села в літературному світі.

На кошти вищезгаданої пані Коссаківської в Лисовичах було збудовано дерев'яну церкву в 1755р. У церкві є ікона Хрещення Христа з сигнатуркою «А.Д.1666», також є портрет жінки в хустині з дещо опущеною вниз головою. За переказами, це портрет Катерини Коссаківської, фундаторки церкви. Під час Другої світової війни церкву було пошкоджено і невдовзі відремонтовано. У 1929 р. перебудовано дзвіницю. Церква і дзвіниця є пам'яткою сакральної архітектури місцевого значення й охороняється законом.

Перед Другою світовою війною село заклало фундамент під нову велику муровану церкву, проєкт якої виконав відомий львівський архітектор І. Левинський. Війна перешкодила здійсненню його проєкту. У 1997-2003 рр. за проєктом львівських архітекторів З.Горбача і З. Лагуша на цьому фундаменті споруджено кам'яну церкву Богоявлення Господнього і Святого Великомученика Дмитрія УГКЦ.

У часи Другої світової війни й нової більшовицької окупації в с. Лисовичах діяв один із системних самооборонних кущових відділів. Кущовий Лисовицького СКВ Микола Косило мав більше як два десятки боїв з «облавцями». Один із таких боїв відбувся в Лисовичах на межі з с. Чолгани (сучасна назва – Межириччя). Бій тривав дві доби. У селі є висока братська могила на місці бою Лисовицького куща УПА.

Село Лисовичі також славиться видатними людьми, які в різний час жили і працювали тут. З села походять: священник, доктор філософії, посол до польського сейму Володимир Пелліх (1886-1981); командир загону УПА, герой боротьби за волю України Микола Косило-«Шум» (1912-1947); доктор сільськогосподарських наук, професор Микола Ониськів(нар. 1929р.); доктор економічних наук, професор, академік Академії наук вищої школи України, віцепрезидент Всеукраїнської асоціації економістів-міжнародників, відомий український вчений, автор понад 150 наукових публікацій із проблем міжнародної економіки, державного управління, дипломатії Мирон Янків (нар. в1951р.); доктор богослов'я о. Роман Василів (1955 р.н.).

На сільському цвинтарі поховані: парох, прадід по матері Степана Бандери о. Антін Глодзінський, січовий стрілець Еммануїл Семак, композитор, педагог Роман Савицький. Функціонує музей імені цього видатного митця, який створював співану поезію: вірші й мелодію водночас. У музеї ім. Романа Савицького знаходяться багато експозиційних матеріалів про життя композитора, громадську та викладацьку діяльність, багату музичну спадщину. Зберігаються рукописи пісень «Соловей – князь ночі», «Моя дівчино», копія оригіналів «Червоні маки», «Гуцулка Ксеня», «Стрийський вальс». Є особисті речі, подарунки Роману Януарійовичу від друзів, колег, книги, подаровані на пам'ять, вітальні листи.

Село Баня Лисовицька

Село на березі річки Бережниці, за 17 км. на південний схід від м. Стрия. Історична назва Баня виводять від «бані» - дерев'яного приміщення, де із солоної ропи виварювали кухонну сіль.

Заснування села можна умовно віднести до 1538 року, коли власник Лисовичів пан Браницький отримав королівський дозвіл викопати соляне «вікно» - криницю для добування солоної ропи. Перша письмова згадка про існування солеварної «бані» належить до 1541 року.

На горі Святий Ян є каплиця з іконою Гошівської Богоматері. На думку дослідників, її споруджено за часів Австро-Угорської імперії. В 1990 років каплицю відновлено. Вона немов молиться за упокій душ невинно убієнних катями НКВД в 1941 році, прах яких спочиває у спільній могилі навпроти каплички. Протягом довгих років з відомих причин люди боялися впорядковувати могилу. Лише 3 червня 1990 року за ініціативи Моршинського РУХу могила набула належного вигляду.

Поблизу села пролягає адміністративна межа Львівської та Івано-Франківської областей, встановлено межовий знак. Біля дороги Стрий – Івано-Франківськ ростуть пам'ятний дуб, дві липи, рідкісні сосни Веймута. У середині XIX ст. під час закладання цього

мінідендропарку на честь сходження на австрійський престол 18-річного цесаря Франца-Йосифа I налічувалось 18 дерев. Там у 1880 році зупинявся австрійський цесар Франц - Йосиф I дорогою до Борислава. Згодом дуб обнесли кованим ланцюгом. Дуб з 1984 року є заповідним деревом. У 2010 році Міністерство природи України присвоїло дереву звання Національного дерева України.

Поряд збереглися могили вояків, полеглих у Першій світовій війні. Село у цій війні стало ареною жорстоких боїв між російським та німецько -австрійським військами.

Яскравою сторінкою історії села є участь його жителів у національно -визвольній боротьбі проти західних і східних окупантів, за створення Української самостійної соборної держави, починаючи з січового стрілецтва, воїнів УПА і закінчуючи новітніми героями, які віддали свої життя у боротьбі проти російського агресора. Це Тарас Брус та Роман Магас, на їх честь на території села споруджено Сквер пам'яті імені Тараса Бруса. Облаштовано Алею Слави Героїв АТО «Нескорені».

З селом пов'язав долю музикант, диригент, скрипковий майстер, заслужений діяч мистецтв України Мирослав Пуцентела. З молодих років живе у с. Баня Лисовицька. Навчався в Міжнародному інституті ім. А. Страдіварі у м. Кремоні (Італія), студював у регіональному Ломбардійському інституті смичкових майстрів (Італія). Разом із дружиною і сином створив лабораторію, де розвиває і вдосконалює власну теорію моделювання-конструювання скрипок, альтів та віолончелей у стилі Кремонської школи. Від 2001 року – член міжнародної групи асоціації італійських майстрів. З його участю створено понад 300 інструментів, із них 20 віолончелей, власниками яких є провідні музиканти. Інструменти отримали високу оцінку українських виконавців, визначних музикантів Італії, Швейцарії, Франції, Португалії, Мексики, США, Японії, Німеччини, Данії, Кореї. Заслужений діяч мистецтв України. Член Всеукраїнської національної музичної спілки. Член Всеукраїнської спілки майстрів – художників.

Долішненський округ об'єднує п'ять населених пунктів: с.Долішнє, с.Нижня Лукавиця, с.Верхня Лукавиця, с.Горішнє та хутір Смоляний, які мають свою історію, традиції та цікаві постаті. Громада знаходиться у мальовничому краю Прикарпаття, характеризується великими лісовими та земельними ресурсами, наявністю цілющої мінеральної води, лікувальної ропи та солей.

Село Долішнє

Село Долішнє (стара назва Нинів Долішний) засновано у 1447 році. Село з цікавою історією. Тут, на сільському кладовищі, розташована символічна могила будівничому української державності Романові Марчаку, насипана біля могили його батьків та сестри Олександри, яка була дружиною відомого педагога та композитора Романа Савицького. Сам Роман підтримував тісну дружбу із Степаном Бандерою.

31 серпня 2014 року на цвинтарі похований герой сучасності Микола Штинда, який загинув під час виконання бойового завдання в АТО внаслідок артилерійського обстрілу бойової позиції підрозділу поблизу смт. Георгіївка Луганської області 20 серпня 2014 року.

Село Нижня Лукавиця

Село Нижня Лукавиця (стара назва Лукавиця Долішня) протяглося у заниженій місцевості в долинах річок Жижави та Стрий.

Назва села походить від ландшафту, на якому воно розмістилось – в занижених ділянках лук. Село лежить над річкою Жижавою. А поза річкою простягаються широкі та квітучі заплавні луки. Оскільки вони лежать в пониззі річки, то й дали селу назву Нижня Лукавиця.

Перша згадка про село датується 1511 роком. Село входило до коронних маєтків, але, можливо, вже з XVII ст. було у приватній власності. В першій половині XIX ст. маєток належав Юзефу Вітвицькому, а потім — його синові Янові. Близько 1870р. власником став Ян Баранський, і в руках цієї родини село знаходилося до 1939р.

1 вересня 1939 року Радянська армія окупувала Західну Україну. Українська молодь піднялася на боротьбу з більшовицькими окупантами. У селі був створений осередок ОУН, де велася вся підготовка до військових дій, та організація добровольців в УПА, яка вела боротьбу за самостійну соборну незалежну Українську державу. В осередок ОУН вступило багато сільської молоді. Вони підтримували контакти між столицею та УПА. У селі знаходилася одна з найбільших баз УПА на Стрийщині. Була організована Школа пропагандистів (у народі називали « Вишкіл»), у яку входили молоді юнаки Львівщини.

Вихідцем із села був *Шпіцер Василь Іванович* — український політик і підприємець, кандидат технічних наук, міський голова Львова у 1990—1994 роках.

Село Верхня Лукавиця

Село Верхня Лукавиця - це старе галицьке село, розкинулося по обидва береги річки Жижава. Історична назва села - Лукавиця Вижна. Побутує варіантна назва - Лукавиця Горішня.

За легендою, засновником села був поселенець Лукаш (Лука) Гнатів, який оселився на великих луках біля велиководної р.Стрий, і називалося село Лукавець. Були тут солоні джерела. У XVIII ст. село виділяло робітників для ремонту королівських солеварень. З церковних записів відомо, що до 1700 року в селі паном був Микола Подільник. А з 1709 р. в парохіальних актах вже є дані, що панею в Лукавиці Вижній була Анна Раціборська-Мечникова, яка приїхала разом з родиною із «землі Руської» до 1862 року, пани Баранські - до 1939р.

Село пережило багато драматичних подій: поляками було замордовано молодих хлопців, членів ОУН, енкаведистами за доносом таємних агентів розстріляно партизанське весілля, знищено низку криївок, в одній з яких перебував Володимир Лико, на псевдо « Данило».

У селі 1946-1949рр. проживали о.Євген Пелех та о.Зенон Калинюк - священники, котрі не прийняли московське православ'я і таємно проводили Богослужіння, коли церква була заборонена радянською владою.

У с.Верхня Лукавиця діяв підпільний вишкіл медсестер для УПА під керівництвом Євгенії Рафальської.

З 1920-1926 в селі учителював Володимир Кульчицький.

З села походять: генерал-майор австрійського війська Фелікс Шепарович(1865-1917), ротмістр австрійської кавалерії, майор УГА Едмунд Шепарович (1889-1967), поручник-літун УГА Фелікс Шепарович- молодший (...-1920)- правнуки оо.Євстахія та Михайла Шепарович; доктор права, дійсний член НТШ, професор Українського таємного університету у Львові, голова Правничої комісії НТШ й редактор Володимир Вергановський (1875 – 1946, Австрія)- син о.Йосипа Вергановського; поетеси Розалія Чабан-Тарнавська (1932-2020, Львів) та Анна Семак (нар.-1950).

У 2008 році було відкрито реабілітаційну місію «о. Омеляна Ковча», де працює Ігор Васильович Гарбар.

Село Горішне

Село Горішне розташоване неподалік від підніжжя Карпатських гір і тягнеться понад річкою Жижавою. Давня назва села Нинів Горішній. За переказами найстаріших людей відомо, що назва села Нинів походить від слова «нині» - синонім «сьогодні», бо жителі, які населяли місцевість, говорили : «Нині вечером відійдуть татари». Від цього часу людей стали називати нинівцями, а село – Нинів. У часи заселення одні люди оселились ближче до гір, їх місцевість назвали Нинів Горішній, а інші - в сусідній долині, і цю місцевість назвали Нинів Долішній. Вперше згадується 1483р, коли села належали шляхтичеві Братківському.

На відстані 3 км від Горішнього знаходиться хутір Смоляний (Смоляне, Криве). Він входить до складу с. Горішне. Це колишній німецький хутір, заснований у 1853р., коли близько 40 німецьких родин, переселенців з Чехії, оселилися в дубовому лісі, недалеко від с. Горішне, і назвали своє поселення Пехерсдорф (Криве село). Спочатку німці жили в землянках і халупах, а згодом з ялова збудували собі хати та проживали тут до 1939 р. З 1939 по 1945рр. Смоляний пуставав. Згодом у хатах поселилися переселенці з Лемківщини.

Особливо болючою і близькою для наших односельчан є історія УПА. Вступаючи до лав УПА, юнаки складали присягу.

Близько 20 чоловік із села в умовах важкого партизанського підпілля проявляли нечувану мужність і героїзм. У надзвичайно складних умовах доводилося виборювати українську національну ідею, за яку мученицькою смертю вмирали.

Село гордиться своїми вишивальницями. Що не світлиця, то і вишивають, прибирають вишивками, одягаються в них, як в обереги. Майстринею – чудодійницею була Хоркуца Теодозія Матвіївна (1923р.н.). Її витвори мистецтва чи копії є в кожному домі села, а то й у сім'ях навколишніх сіл. Це і рушники, блузки, сорочки, подушки, наддверні прикраси, накриття для ліжок, килими.

У 1867 році у селі, очевидно, на місці давнішої дерев'яної церкви була зведена нова церква, пам'ятка архітектури місцевого значення. Побудовано храм старим способом, без використання цвяхів, за допомогою дерев'яних кілків. У 1910-х рр. церква ще була вкрита гонтами та прибудований присінок.

У селі знаходиться Капличка з джерелом “Зелений гай Матері Божої”, яка була побудована у 1990р. Ініціатором будівництва став місцевий житель Василь Ковальчук.

Станківський округ. Історія Станківського округу, який об'єднав села Довге, Фалиш, Станків та хутір Пила, безперечно, не може залишатися поза увагою.

Село Довге

Найдавніші джерела, що надійшли до нас про село Довге, відносяться до 1592 року. За переказами, село засновано в княжий період 1411 р. Село розташоване на березі потічка Йордану, обабіч дороги Стрий – Івано Франківськ, та межує з містом Моршином. Назва села походить від слова «довгий», як від першого поселенця козака Довгого. Є й інші твердження, що Довге може походити від готського (німецького) слова – викуп, борг. Якщо версія підтвердиться, тоді заснування села слід віднести до II-IV ст. У назві наголошують літеру «О».

Наприкінці XVI ст. споруджено дерев'яну церкву Святого Миколи. 1890 – 1900 рр. парохом у с.Довге був о.Богдар Кирчів. Разом із пастирською діяльністю проводив отець на Стрийщині освітню і громадську політичну діяльність. Богдар Кирчів займався літературною працею, особливо відомою стала його пісня «Крилець, крилець», якою відкривається тритомник

«Стрийщина». Деякі його вірші покладені на музику о. Остапа Нижанківського та Віктора Матюка.

У Довгому влітку 1900 року побував український поет Іван Франко, з яким о.Богдар Кирчів підтримував тісні ділові й товариські стосунки. У своїх творах Франко згадує Довге, наводить цікаву історію побудови старої дерев'яної церква, на місці якої зараз побудована нова церква.

О.Богдар Кирчів похований на місцевому цвинтарі. З нагоди 140- річчя народження о.Богдара Кирчіва у червні 1996 року на зовнішній стороні церковної стіни була встановлена пам'ятна дошка (скульптор Микола Посікіра, архітектор Михайло Федик, художник Михайло Кучер). У церкві було знайдено та відреставровано ікону “Богородиця Одигітрія”, 1738р. Ймовірність походження ікони було встановлено реставратором Ю.Ткачем, який у книзі “Літопис парафії Довге” автора В.Лаби, виданої в 2014р., знайшов спомина, що в “Акті візитації церкви св. Миколая в Довгому 1773 році” було записано: “Церква та дуже стара. На великому вівтарі образ коронації Богородиці”.

Із села Довге походить Ярослав Грицак — відомий український історик, професор ЛНУ ім. І. Франка, УКУ, директор Інституту історичних досліджень.

Хутір Пила

Пила – село(хутір) на березі р.Бережниця. Назву виводять від інструмента Пили. За переказами, село засноване в XV-XVI ст. Пам'ять про жахливі події на хуторі Пила довго жила в народі. Місцем масових страт замордованих у в'язницях НКВС став ліс біля хутора. У 1990 р. члени товариства «Меморіал» села Довгого перепоховали жертв енкаведистського терору, а саме 27 молодих хлопців і дівчат, у братську могилу на роздоріжжі між селами Станковом і Довгим.

Село Фалиш

Фалиш — це село, котре лежить при шляху зі Стрия до Моршина, через нього протікає річка Жижва, що колись милувала око своїми мальовничими греблями. У документах XVI ст. село згадується з 1517 року, що ніби вільні землі закупив пан Фалишській, там поселив своїх кріпаків та побудував їм невеличкі будиночки. Отож одна з версій походження назви села Фалиш, що її виводять від прізвища пана Фалишського. За іншою версією — від слова “хвалити”.

Найімовірніше її походження слід шукати в давньоруській назві хорезмійців – «хвалистів», тобто жителів середньовічної держави Хорезм, яка загинула під ударами монгольських військ Чингісхана в 1221р. Відомий учений К.Тищенко пише: «У ролі топооснови це слово (хвалиси.-Р.П.) неодноразово трапляється і на сучасній географічній карті, наприклад, Фалькове, Фальків, Фалемичі, Хвальки, Хвилі, Хвилівка, Хвильово-Сорочин...», FALCin і CHWALISZew у Польщі. Це дає підстави пов'язувати заснування села з тими хорезмійцями-фалишами, які могли знаходитися тут у ролі збирачів данини на користь гунів, аварів або хозарів ще у VI-IX ст. або, що менш вірогідно, перебуваючи у складі монгольської орди, в XIII ст. і заснували Фалиш. За переказами, село засновано в княжий період, згідно з ЛОАТП – в 1492 р.

У селі на Ясній Горі існував монастир ЧСВВ, згадки про який датуються 1489 роком, тобто набагато раніше за село. Монастир був закритий австрійською владою у 1770 р. До 1909 р. існувала дерев'яна монастирська церква Усікновення Глави Івана Хрестителя УГКЦ. У 1909-1911 р. стараннями о. Михайла Горчинського, за проектом львівських архітекторів тата Василя і сина Євгена Нагірних споруджено кам'яну хрещату, з прямокутними раменами і

гранчастим вітарем, увінчану на восьмерику нави шоломовою банею, церкву Усікновення Глави Івана Хрестителя УГКЦ. У 1915 р. через воєнні дії церква була дуже знищена. У 1917 р. церкву відбудовано. В архітектурному декорі використано неороманські елементи.

Фалишани пишаються своїми визначними людьми, які своїм талантом збагатили історію села. Тут у 1861 році народилась українська актриса Королевич-Біберович Іванна Антонівна. Сьогодні одна з вулиць села названа її іменем.

З Фалиша також походять: провідниця УЧХ і Суспільної опіки Стрийщини, Миколаївщини, мемуарист Ганна Мельник (1919-2008); кандидат біологічних наук, громадська діячка Ганна Гульчій (нар. у 1926 р.); поет, публіцист, редактор, колишній політв'язень ГУЛАГу, політичний і громадський діяч Мирослав Мелень (1929-2016); кандидат біологічних наук Йосип Андрусишин (нар. в 1931 р.); кандидат сільськогосподарських наук Лідія з Семегенів Старик (нар. 1933 р.); майстер спорту з автоводіння Богдан Вакула (нар. 1938 р).

Село Станків

Початки села Станків губляться у сивій давнині. Перша згадка про село датується 1482 роком. Станків тоді був резиденцією з укріпленнями і належав шляхетному Юхнові Нагваздану. У його власність входили також і села, що прилягали до Станкова.

Про походження назви села відомо небагато. Існує легенда, що так називалося поселення людей, котрі втікали перед монголо-татарськими навалами у непрохідні ліси чи болота. Ці групи втікачів називали себе "стан", загін. Первісно назва села звучала Станьків, але внаслідок змін у правописі офіційна назва села тепер Станків.

У центрі Станкова стоять на сторожі два величезні дуби – найдавніший пам'ятки села. Височіють у мовчанні над ставком, з якого п'ють студену воду. Скільки то пропливло цієї води, скільки подій відбулося, скільки поколінь змінилось- не злічити. Стоять красені дуби непохитно, не видаючи таїни минувшини.

За останній час зросла кількість могил на сільському цвинтарі та Лисій горі. Багато з похованих там були справжніми героями України.

Із вдячності за подвиг і пожертву станківчани насипали нову могилу Січовим стрільцям. Тепер на цій могилі встановлено березовий хрест і меморіальну дошку, на якій викарбувані їхні прізвища.

Із села Станків походять:

Петро Дмитришин (1907—1940?) — діяч ОУН, журналіст газети «Стрийська Думка».

Микола Мельник — генерал-лейтенант, радник начальника Головного управління розвідки Міністерства оборони України.

Богдан Налісник — парох катедрального собору св. Отця Миколая Української католицької церкви, м. Чикаго (США), ректор української католицької школи св. О. Миколая в Чикаго.

Ярослав Налісник — парох церкви Христа-Царя Української католицької церкви, м. Бостон (США).

Уляна Ханас (Пукас) — проректор з навчальної роботи Закарпатського державного університету.

1.5 Коротка характеристика Стрийського району та Львівської області

Стрийський район — район Львівської області в Україні, утворений 2020 року. Адміністративний центр — місто Стрий.

Район створено відповідно до постанови Верховної Ради України № 807-ІХ від 17 липня 2020 року. До його складу увійшли: Стрийська, Жидачівська, Миколаївська, Моршинська, Новороздільська, Сколівська, Ходорівська міські, Гніздичівська, Журавненська, Славська селищні, Грабовецько-Дулібівська, Козівська, Розвадівська, Тростянецька сільські територіальні громади.

Раніше територія району входила до складу Стрийського (1940—2020), Жидачівського, Миколаївського та Сколівського районів, ліквідованих тією ж постановою.

Чисельність населення району: 325491

Площа території району: 3846.3 км²

Кількість територіальних громад: 14. А саме: Гніздичівська, Грабовецько-Дулібівська, Журавненська, Жидачівська, Миколаївська, **Моршинська**, Козівська, Новороздільська, Сколівська, Розвадівська, Славська, Стрийська, Тростянецька, Ходорівська.

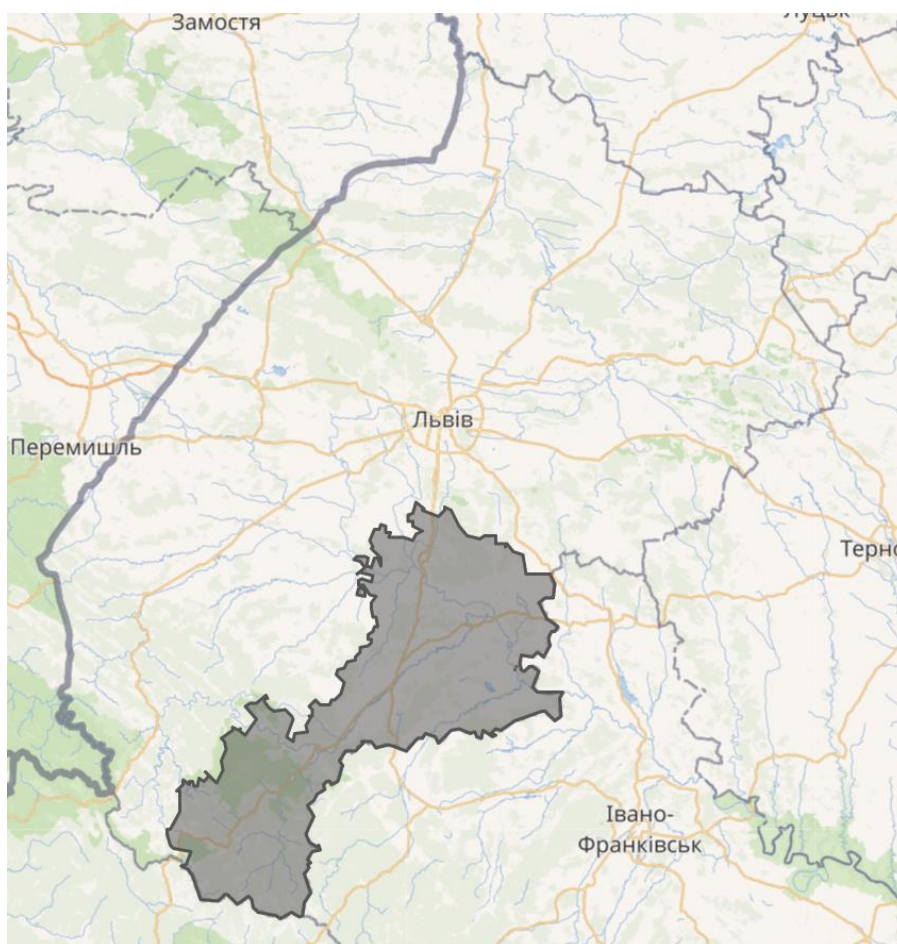


Рис. 5. Стрийський район на карті Львівщини

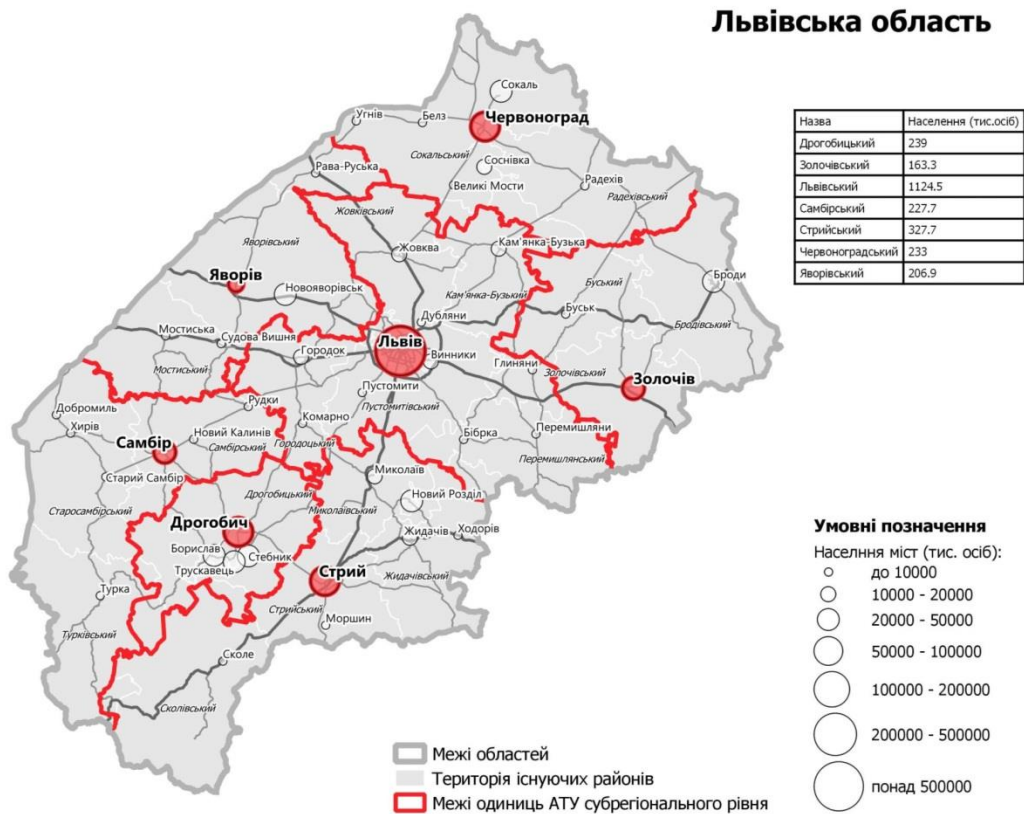


Рис. 6. Адміністративний поділ Львівської області на райони

Львівська область — адміністративно-територіальна одиниця на заході України. Є однією з трьох областей історично-культурного регіону Галичина. Львівська область є однією з найрозвиненіших областей країни в економічному, туристичному, культурному та наукових галузях. Область є прикордонним регіоном, що знаходиться на заході України і межує з Республікою Польща (довжина кордону 258 км). На півночі і північному сході область межує з Волинською і Рівненською областями, на сході і південному сході – з Тернопільською й Івано-Франківською областями, на півдні – із Закарпатською областю. Область вигідно розташована на перехресті міжнародних транспортних, економічних, торговельних та культурних шляхів, що сприяє розвитку й поглибленню міждержавного співробітництва, відводить важливу роль регіону в інтеграції України в європейські структури.

Львівська область утворена 27 листопада 1939 року після анексії територій Східної Польщі Радянським Союзом. За адміністративно-територіальним поділом включає в себе 7 районів: Львівський, Дрогобицький, Червоноградський, Стрийський, Самбірський, Золочівський та Яворівський райони, що об'єднують 73 територіальні громади. Загальна площа території області становить 21,8 тис.км² (3,61% території України) і є однією з найбільш густонаселених областей України. На території області знаходиться майже 2000 населених пунктів (найвищий показник серед областей України).

Клімат Львівщини помірно-континентальний, з м'якою зимою, затяжною вологою весною, теплим дощовим літом і відносно сухою теплою осінню. Середня температура січня –5 °С, липня від +18 °С у центральній частині області та до +12 °С в горах. Територія Львівської області належить до зони надмірного зволоження.

Північ області відноситься до зони мішаних лісів, зокрема Малого Полісся; середня частина — до лісостепу, де виділяються пасма Розточчя, Гологір, Вороняк, Опілля та крайньої західної частини Подільської височини. Далі на південь йдуть карпатські передгір'я та власне Карпати. Вони представлені Бескидами. Південний кордон області співпадає з

Верховинським Вододільним хребтом. Територією регіону також проходить Головний європейський вододіл басейнів Чорного та Балтійського морів.

Область багата на корисні копалини: природний газ, нафту, вугілля, сірку, торф, озокерит, кухонну та калійну сіль, сировину для виробництва цементу, вапняки, пісок, будівельні та вогнетривкі глини та ін. У Львівській області знаходиться південна частина Львівсько-Волинського кам'яновугільного басейну та західні частини Передкарпатської нафтогазоносною області та Передкарпатського сірконосного басейну. Найбільшими промисловими центрами є Червоноградський, Львівський та Бориславсько-Дрогобицько-Стебницький.

Львівська область належить до історико-культурного регіону Галичина зі значною концентрацією пам'яток культури – від Княжої доби до середини ХХ століття. Зокрема на території Львівщини на державному обліку перебуває 8 453 пам'ятки культурної спадщини, а також 5 об'єктів, які включені до Списку Всесвітньої спадщини ЮНЕСКО. Львівщина належить до областей України з найбільшою кількістю замків. Трускавець, Моршин та Східниця є бальнеологічними курортами міжнародного значення. Загалом Карпатські гори, архітектурні ансамблі Львова та Жовкви, замки та інші пам'ятки, на які багата область, створюють значні можливості для туристичного розвитку регіону.

1.6 Короткі характеристики вибраних громад для бенчмаркінгу

Для порівняння проводився аналіз курортів України та курортних громад сусідніх Польщі та Словаччини на їх відповідність профілю послуг, що надається, та порівняльній кількості населення. Найбільш відповідним курортом за кордоном для порівняння виявилася громада польського міста Криниця-Здруй та українських міст Трускавець та Хмельник.



Рис. 7. Курорти Словаччини



Рис. 8. Курорти Польщі

Таблиця 2. Характеристики міст, вибраних для бенчмаркінгу

Показники	2020				
	Громада Моршинська	Громада Трускавецька	Громада Хмельницька	Криниця - Здруй	Громада Східницька
Територія, км ²	125,4	212,9	2049	145,1	416,2
Населення	14537	40033	28300	16540	16536
Зайняте населення	2161	10400	5008	3986	
Зареєстровані і безробітні	224	432	752	827	
Середня заробітна плата, грн	7530	6033	7862	27360	
Доходи бюджету на 1	8867	6740	12014	52900	6960

жителя, грн					
Кількість відпочивальників	9700	92600			12000
Якась одна сильна сторона, що надає перевагу у розвитку(наприклад – працююче підприємство, природні ресурси, об'єкт для туризму)	Розвинена курортно-лікувальна інфраструктура, моршинська вода	Відомий курорт із давньою історією та лікувальною водою «Нафтуся»	Курорт, мінеральні радонові води	Курорт з відомими лікувальними водами та Центрально-Східним економічним форумом	Курорт, мінеральні води

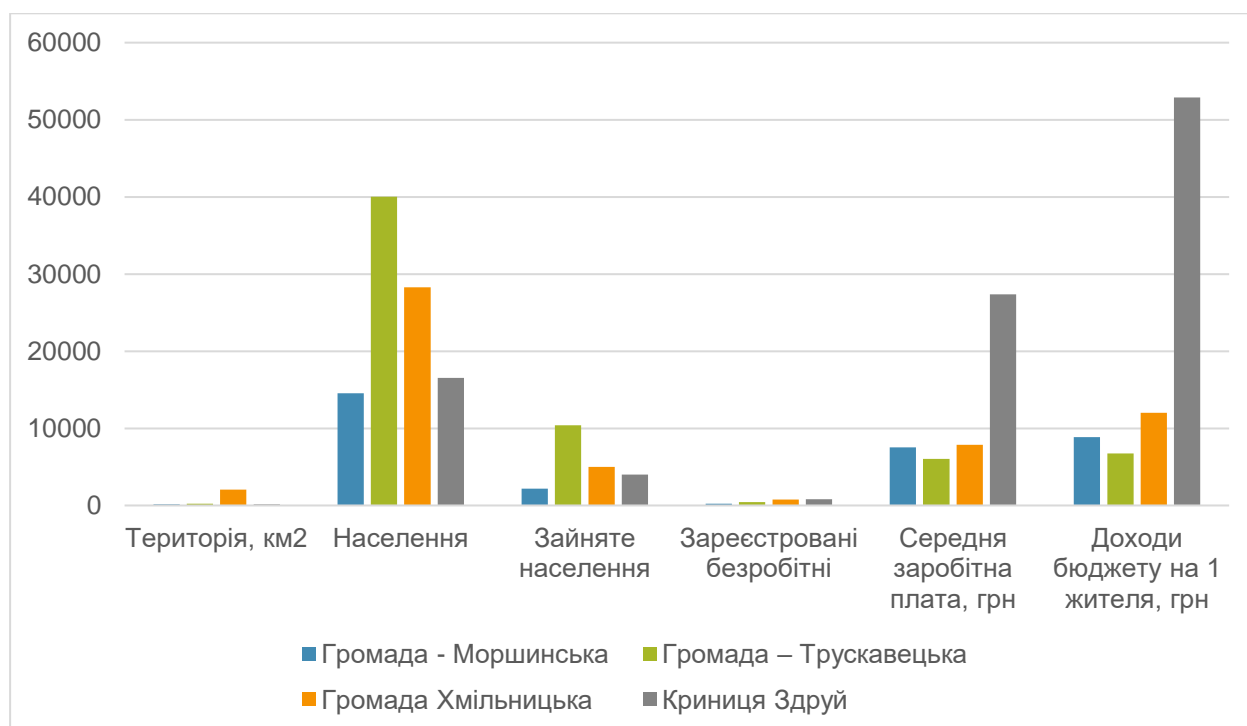


Рис. 9. Порівняння громад конкурентів

Як видно з графіку, наведеного вище, процентне співвідношення зайнятого та незайнятого населення співмірне у всіх громадах. Лише показник доходу на одного мешканця та середня заробітна плата в польського курорту в кілька разів більша в порівнянні з українськими курортами.

Динаміка зміни населення показує, що в порівнянні з 2004 роком кількість населення м.Моршина зменшилась на 700 осіб. З 6400 до 5700 осіб, **тобто за 16 років на 12%**.

У гміні Криниці-Здруй в 2004 році проживало 16877 осіб, в 2020 - 16596 осіб, тобто зменшилось на **1,7%**

Це вказує на можливі проблеми Моршинської громади з працівниками в найближчі десятиліття, якщо темпи зменшення населення збережуться на попередньому рівні.

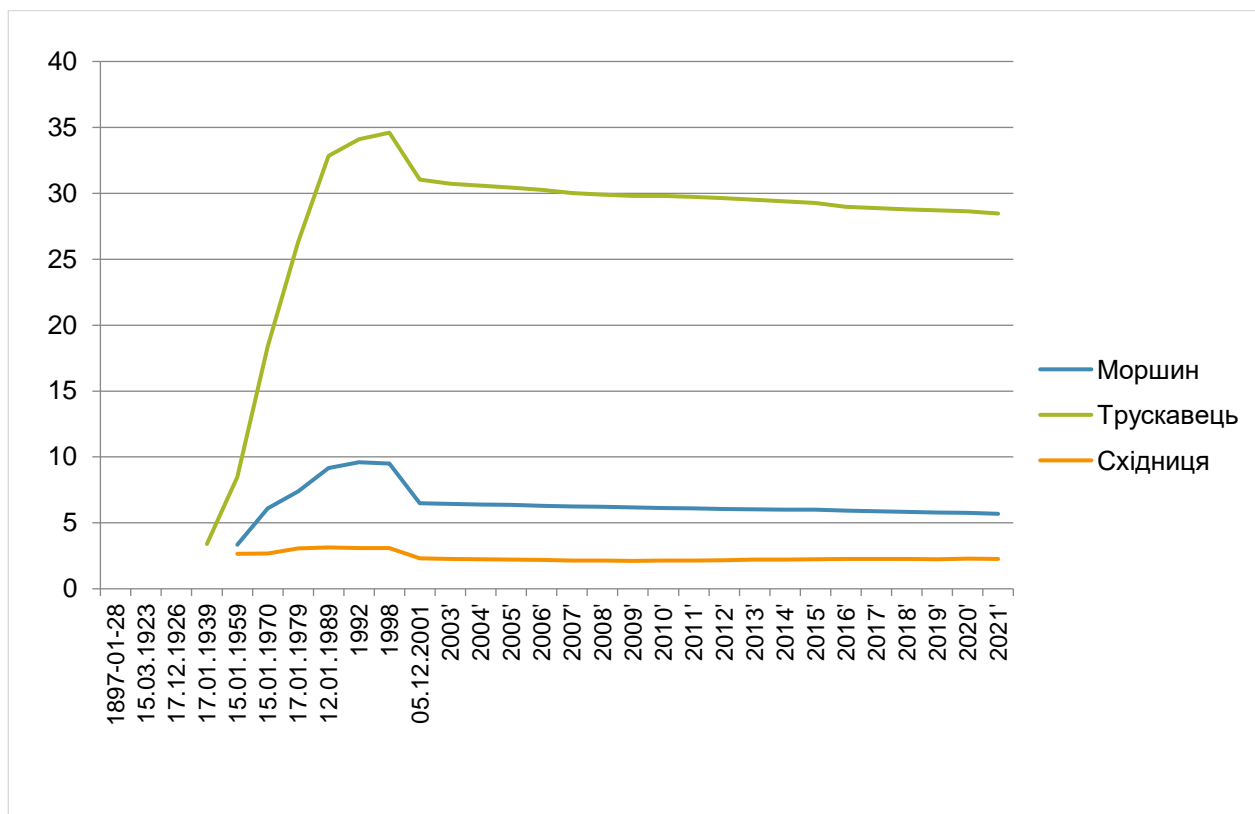


Рис. 10. Порівняльна демографічна динаміка Моршина, Трускавця та Східниці від 1953 року

З діаграми видно, що найбільший демографічний приріст в Трускавці та Моршині припадає на радянський період. Найстрімкіше скорочення припадає на роки демографічної кризи в Україні середини 1990-х років. Східниця зберігає порівняну стабільність у кількості населення.

2. ЗЕМЕЛЬНІ ТА ПРИРОДНІ РЕСУРСИ

2.1 Земельні ресурси і територія громади

В Моршинській громаді наявні:

- землі сільськогосподарського призначення - 12084,9874га;
- землі житлової та громадської забудови - 666,0907га;
- землі природно-заповідного та іншого природоохоронного призначення - 12,0га;
- землі оздоровчого призначення - 48,7299га;
- землі рекреаційного призначення -10,0га;
- землі історико-культурного призначення – 0,46 га;
- землі лісгосподарського призначення – 1726,8039 га;
- землі водного фонду – 360,4139га;
- землі промисловості, транспорту, зв'язку, енергетики, оборони та іншого призначення – 49,7272га;
- Землі запасу, резервного фонду та загального користування – 1208,7723га.

Найбільші земельні банки в межах громади:

- ДП «Санаторій «Моршинкурорт» ПрАТ ЛОЗПУ «Укрпрофоздоровниця» - 21,4574 га;
- ПП Стрийтеплиця» - 24,639 га;
- ПАТ «Моршинський завод мінеральних вод «Оскар» - 14,3058 га

За даними державних реєстрів налічується:

- Моршинська міська рада – 1084 земельні ділянки
- Станківська сільська рада - 3385 земельних ділянок
- Долішненська сільська рада - 2976 земельних ділянок
- Воле-Задеревацька сільська рада - 672 земельні ділянки
- Лисовицька сільська рада - 2111 земельних ділянок

(дані з ДРРП станом на 03.06.2021)

Таблиця 3. Найбільші землекористувачі Моршинської громади

Назва СГД	ЄДРПОУ	Дата реєстрації		Адреса реєстрації	КВЕД	К-сть ділянок	Площа, га
ФЕРМЕРСЬКЕ ГОСПОДАРСТВО "ФАВОРИТ К.І.М."	35424090	23.11.2007	zareєстровано	82467 Україна, 82467, Львівська обл., Стрийський р-н, село Фалиш, ВУЛИЦЯ І.ФРАНКА, будинок 25	01.41 - Розведення великої рогатої худоби молочних порід	1775	1200,3832999999988
МОРШИНСЬКА МІСЬКА РАДА	04372448	05.08.1997	zareєстровано	82482 Україна, 82482, Львівська обл., місто Моршин(пн), ВУЛИЦЯ І.ФРАНКА, будинок 15	84.11 - Державне управління загального характеру	198	687,3010999999999
СТАНКІВСЬКА СІЛЬСЬКА РАДА/Моршинська міська рада	04370917	30.07.1997	в стані припинення	82464 Україна, 82464, Львівська обл., Стрийський р-н, село Станків, ВУЛИЦЯ СІЧОВИХ СТРІЛЬЦІВ, будинок 27	84.11 - Державне управління загального характеру	27	29,139599999999998
ЛИСОВИЦЬКА СІЛЬСЬКА РАДА/Моршинська міська рада	04371035	30.07.1997	в стані припинення	82488 Україна, 82488, Львівська обл., Стрийський р-н, село Баня Лисовицька, ВУЛИЦЯ ШКІЛЬНА, будинок 15	84.11 - Державне управління загального характеру	12	6,270300000000001
ДОЛІШНЕНСЬКА СІЛЬСЬКА РАДА/Моршинська міська рада	04370981	30.07.1997	в стані припинення	82480 Україна, 82480, Львівська обл., Стрийський р-н, село Долішне, ВУЛИЦЯ БАГНЯНСЬКА, будинок 2	84.11 - Державне управління загального характеру	5	1,7161

Назва СГД	ЄДРПОУ	Дата реєстрації		Адреса реєстрації	КВЕД	К-сть ділянок	Площа, га
ФЕРМЕРСЬКЕ ГОСПОДАРСТВО "ДУБРОВА"	39172577	08.04.2014	zareєстровано	82489 Україна, 82489, Львівська обл., Стрийський р-н, село Воля-Задеревацька, ВУЛИЦЯ САДОВА, будинок 13	01.11 - Вирощування зернових культур (крім рису), бобових культур і насіння олійних культур	334	260,1096999 9999986
ПРИВАТНЕ АКЦІОНЕРНЕ ТОВАРИСТВО "МОРШИНСЬКИЙ ЗАВОД МІНЕРАЛЬНИХ ВОД "ОСКАР"	22415322	25.03.2003	zareєстровано	82482 Україна, 82482, Львівська обл., місто Моршин(пн), ВУЛИЦЯ ГЕОЛОГІВ, будинок 12 А	11.07 - Виробництво безалкогольних напоїв; виробництво мінеральних вод та інших вод, розлитих у пляшки	78	156,1993999 9999997
ТОВАРИСТВО З ОБМЕЖЕНОЮ ВІДПОВІДАЛЬНІСТЮ "НИНІВСЬКИЙ ПОРУБ"	41875501	18.01.2018	zareєстровано	82481 Україна, 82481, Львівська обл., Стрийський р-н, село Горішне	01.41 - Розведення великої рогатої худоби молочних порід	41	73,7899
ФЕРМЕРСЬКЕ ГОСПОДАРСТВО "МУККО"	41339259	17.05.2017	zareєстровано	82467 Україна, 82467, Львівська обл., Стрийський р-н, село Фалиш, вул.Франка І., будинок 25	01.41 - Розведення великої рогатої худоби молочних порід	26	51,5071

Назва СГД	ЄДРПОУ	Дата реєстрації		Адреса реєстрації	КВЕД	К-сть ділянок	Площа, га
ДОЧІРНЄ ПІДПРИЄМСТВО "САНАТОРІЙ"МОРШИНКУРОРТ" ПРИВАТНОГО АКЦІОНЕРНОГО ТОВАРИСТВА ЛІКУВАЛЬНО-ОЗДОРОВЧИХ ЗАКЛАДІВ ПРОФСІЛОК УКРАЇНИ "УКРПРОФОЗДОРОВНИЦЯ"	02649905	01.03.2000	zareєстровано	82482 Україна, 82482, Львівська обл., місто Моршин(пн), ВУЛИЦЯ ПАРКОВА ПЛОЩА, будинок 3	86.10 - Діяльність лікарняних закладів	3	3,999800000 0000005, решта старі ДА
ТОВАРИСТВО З ОБМЕЖЕНОЮ ВІДПОВІДАЛЬНІСТЮ "СТРИЙТЕПЛИЦЯ"	02777916	17.07.2007	zareєстровано	82464 Україна, 82464, Львівська обл., Стрийський р-н, село Станків, ВУЛИЦЯ СІЧОВИХ СТРИЛЬЦІВ, будинок 79	01.13 - Вирощування овочів і баштанних культур, коренеплодів і бульбоплодів	2	24,63900000 0000003
ФЕРМЕРСЬКЕ ГОСПОДАРСТВО "МОЛЯР"	39514617	27.11.2014	zareєстровано	82489 Україна, 82489, Львівська обл., Стрийський р-н, село Воля-Задеревацька	10.51 - Перероблення молока, виробництво масла та сиру	1	18,3972
ПІДПРИЄМСТВО ЖИТЛОВО -	31475513	28.12.2001	zareєстровано	82482 Україна, 82482, Львівська обл., місто Моршин(пн),	36.00 - Забір очищення та	40	15,64679999 9999999

Назва СГД	ЄДРПОУ	Дата реєстрації		Адреса реєстрації	КВЕД	К-сть ділянок	Площа, га
КОМУНАЛЬНОГО ГОСПОДАРСТВА МОРШИНСЬКОЇ МІСЬКОЇ РАДИ				ВУЛИЦЯ ПРИВОКЗАЛЬНА, будинок 47	постачання води		
ДЕРЖАВНЕ ПІДПРИЄМСТВО "САНАТОРІЙ "МОРШИНСЬКИЙ"	32418168	18.04.2003	zareєстровано	82482 Україна, 82482, Львівська обл., місто Моршин(пн), ВУЛИЦЯ ДЖЕРЕЛЬНА, будинок 5	86.10 - Діяльність лікарняних закладів	3	12,565
МАЛЕ ПРИВАТНЕ ПІДПРИЄМСТВО "ОЛІМПІК"	22424108	01.08.1996	zareєстровано	82482 Львівська обл., місто Моршин ВУЛИЦЯ ШЕВЧЕНКА буд. 71	68.20 - Надання в оренду й експлуатацію власного чи орендованого нерухомого майна	1	5,75
ТОВАРИСТВО З ОБМЕЖЕНОЮ ВІДПОВІДАЛЬНІСТЮ "КАРПАТСЬКИЙ ГАРТ"	42776902	28.01.2019	zareєстровано	Україна, 82482, Львівська обл., місто Моршин(пн), ВУЛИЦЯ ГЕОЛОГІВ, будинок 12	68.20 - Надання в оренду й експлуатацію власного чи орендованого нерухомого майна	9	1,556300000 0000002
ДОШКІЛЬНИЙ НАВЧАЛЬНИЙ ЗАКЛАД (ЯСЛА-САДОК) № 2	23952157	21.01.2004	zareєстровано	82482 Львівська обл., місто Моршин ВУЛИЦЯ Д.ГАЛИЦЬКОГО буд. 13	85.10 - Дошкільна освіта	1	1,29

Назва СГД	ЄДРПОУ	Дата реєстрації		Адреса реєстрації	КВЕД	К-сть ділянок	Площа, га
"СОНЕЧКО" КОМБІНОВАНОГО ТИПУ							
ТОВАРИСТВО З ОБМЕЖЕНОЮ ВІДПОВІДАЛЬНІСТЮ "ІНВЕСТИЦІЙНА КОМПАНІЯ "ТВК"	32712470	13.11.2003	zareєстровано	82482 Україна, 82482, Львівська обл., місто Моршин(пн), ВУЛИЦЯ І.ФРАНКА, будинок 27	41.20 - Будівництво житлових і нежитлових будівель	3	1,2617
РЕЛІГІЙНА ГРОМАДА УКРАЇНСЬКОЇ ГРЕКО- КАТОЛИЦЬКОЇ ЦЕРКВИ ПАРАФІЇ РІЗДВА ПРЕСВЯТОЇ БОГОРОДИЦІ У С. ДОЛІШНЄ СТРИЙСЬКОГО РАЙОНУ ЛЬВІВСЬКОЇ ОБЛАСТІ	20782766	21.06.1991	zareєстровано	82480 Львівська обл., Стрийський район, село Долішнє ВУЛИЦЯ ШЕВЧЕНКА буд. 20	94.91 - Діяльність релігійних організацій	2	1,1493
КОМУНАЛЬНЕ ПІДПРИЄМСТВО "МОРШИНТЕПЛОЕНЕ РГО"	33892124	03.11.2005	zareєстровано	82482 Львівська обл., місто Моршин ВУЛИЦЯ ПРИВОКЗАЛЬНА буд. 45А	35.30 - Постачання пари, гарячої води та кондиційованог о повітря	3	0,827799999 9999999
ТОВАРИСТВО З ОБМЕЖЕНОЮ ВІДПОВІДАЛЬНІСТЮ	41031590	15.12.2016	zareєстровано	Україна, 82482, Львівська обл., місто Моршин(пн), ВУЛИЦЯ ІВАНА ФРАНКА , будинок 43	42.99 - Будівництво інших споруд,	1	0,5915

Назва СГД	ЄДРПОУ	Дата реєстрації		Адреса реєстрації	КВЕД	К-сть ділянок	Площа, га
"ОРЛАН-ВЕСТ"					н.в.і.у.		
9 ДЕРЖАВНА ПОЖЕЖНО-РЯТУВАЛЬНА ЧАСТИНА ГОЛОВНОГО УПРАВЛІННЯ ДЕРЖАВНОЇ СЛУЖБИ УКРАЇНИ З НАДЗВИЧАЙНИХ СИТУАЦІЙ У ЛЬВІВСЬКІЙ ОБЛАСТІ	38011473	Не визначено	zareєстровано	82482 Львівська обл., місто Моршин, ВУЛИЦЯ Д.ГАЛИЦЬКОГО, будинок 55	84.25 - Діяльність пожежних служб	2	0,5446
ТОВАРИСТВО З ОБМЕЖЕНОЮ ВІДПОВІДАЛЬНІСТЮ "КАРПАТСЬКИЙ ПЛАЙ"	39171259	08.04.2014	zareєстровано	Україна, 82482, Львівська обл., місто Моршин(пн), ВУЛИЦЯ ГЕОЛОГІВ, будинок 12	68.20 - Надання в оренду й експлуатацію власного чи орендованого нерухомого майна	1	0,4831
ПРИВАТНЕ ПІДПРИЄМСТВО "ІВА"	22411181	26.09.1997	zareєстровано	82482 Львівська обл., місто Моршин ВУЛИЦЯ ГЕОЛОГІВ буд. 12А	71.12 - Діяльність у сфері інжинірингу, геології та геодезії, надання послуг технічного	1	0,46

Назва СГД	ЄДРПОУ	Дата реєстрації		Адреса реєстрації	КВЕД	К-сть ділянок	Площа, га
					консультування в цих сферах		
ТОВАРИСТВО З ОБМЕЖЕНОЮ ВІДПОВІДАЛЬНІСТЮ "ЦІЛЮЩЕ ДЖЕРЕЛО ПРИКАРПАТТЯ"	33227342	Не визначено	zareєстровано	82482 Львівська обл., місто Моршин, ВУЛИЦЯ ДЖЕРЕЛЬНА, будинок 9	68.20 - Надання в оренду й експлуатацію власного чи орендованого нерухомого майна	2	0,43
РЕЛІГІЙНА ГРОМАДА УКРАЇНСЬКОЇ ГРЕКО-КАТОЛИЦЬКОЇ ЦЕРКВИ ПАРАФІЯ УСПІННЯ ПРЕСВЯТОЇ БОГОРОДИЦІ У С.ДОВГЕ СТРИЙСЬКОГО РАЙОНУ ЛЬВІВСЬКОЇ ОБЛАСТІ	22424634	29.04.1992	zareєстровано	82466 Львівська обл., Стрийський район, село Довге ВУЛИЦЯ ІВАНА ФРАНКА буд. 46	94.91 - Діяльність релігійних організацій	2	0,4255
ОБ'ЄДНАННЯ СПІВВЛАСНИКІВ БАГАТОКВАРТИРНОГО БУДИНКУ "ОЗЕРНЕ"	40341582	14.03.2016	zareєстровано	82482 Львівська обл., місто Моршин ВУЛИЦЯ ОЗЕРНА буд. 15	81.10 - Комплексне обслуговування об'єктів	1	0,3589
ТОВАРИСТВО З ОБМЕЖЕНОЮ ВІДПОВІДАЛЬНІСТЮ ТОРГОВО-	01555415	29.09.1995	zareєстровано	82482 Україна, 82482, Львівська обл., місто Моршин(пн), ВУЛИЦЯ ІВАНА ФРАНКА, будинок 41	68.20 - Надання в оренду й експлуатацію власного чи	4	0,3507

Назва СГД	ЄДРПОУ	Дата реєстрації		Адреса реєстрації	КВЕД	К-сть ділянок	Площа, га
ВИРОБНИЧЕ ПІДПРИЄМСТВО "ЯВІР"					оренованого нерухомого майна		
ТОВАРИСТВО З ОБМЕЖЕНОЮ ВІДПОВІДАЛЬНІСТЮ МІНЕРАЛЬНІ ВОДИ ПРИКАРПАТТЯ	22388789	08.02.1996	zareєстровано	82482 Львівська обл., місто Моршин ВУЛИЦЯ ДАНИЛА ГАЛИЦЬКОГО буд. 36	68.20 - Надання в оренду й експлуатацію власного чи орендованого нерухомого майна	3	0,3408
ТОВАРИСТВО З ОБМЕЖЕНОЮ ВІДПОВІДАЛЬНІСТЮ "ЛЬВІВ КОМЕРЦ БУД"	42717187	21.12.2018	zareєстровано	82482 Україна, 82482, Львівська обл., місто Моршин(пн), ВУЛИЦЯ ІВАНА ФРАНКА, будинок 37А	41.20 - Будівництво житлових і нежитлових будівель	1	0,2471
РЕЛІГІЙНА ГРОМАДА УКРАЇНСЬКОЇ ПРАВОСЛАВНОЇ ЦЕРКВИ КИЇВСЬКОГО ПАТРІАРХАТУ ПАРАФІЇ ВВЕДЕННЯ В ХРАМ ПРЕСВЯТОЇ БОГОРОДИЦІ У С.НИЖНЯ ЛУКАВИЦЯ СТРИЙСЬКОГО РАЙОНУ	26308652	13.12.1991	zareєстровано	82480 Львівська обл., Стрийський район, село Нижня Лукавиця ВУЛИЦЯ ЛЕСІ УКРАЇНКИ буд. 2Б	94.91 - Діяльність релігійних організацій	1	0,1955

Назва СГД	ЄДРПОУ	Дата реєстрації		Адреса реєстрації	КВЕД	К-сть ділянок	Площа, га
ОБ'ЄДНАННЯ СПІВВЛАСНИКІВ БАГАТОКВАРТИРНОГО БУДИНКУ "КОНСЕНСУС"	40282936	17.02.2016	zareєстровано	82482 Львівська обл., місто Моршин ВУЛИЦЯ ВОКЗАЛЬНА буд. 2	81.10 - Комплексне обслуговування об'єктів	1	0,1486
"РЕЛІГІЙНА ГРОМАДА УКРАЇНСЬКОЇ ПРАВОСЛАВНОЇ ЦЕРКВИ КИЇВСЬКОГО ПАТРІАРХАТУ ПАРАФІЇ ПОКРОВИ БОЖОЇ МАТЕРІ У М.МОРШИН ЛЬВІВСЬКОЇ ОБЛАСТІ "	25263551	31.07.1991	zareєстровано	82482 Львівська обл., місто Моршин ВУЛИЦЯ Д.ГАЛИЦЬКОГО буд. 34	94.91 - Діяльність релігійних організацій	1	0,1291
ОБ'ЄДНАННЯ СПІВВЛАСНИКІВ БАГАТОКВАРТИРНОГО БУДИНКУ "ПІД МОРШИНОМ"	36742404	08.05.2012	zareєстровано	Україна, 82466, Львівська обл., Стрийський р-н, село Довге, ВУЛИЦЯ СТЕПАНА БАНДЕРИ, будинок 2	68.32 - Управління нерухомим майном за винагороду або на основі контракту	1	0,12
ОБ'ЄДНАННЯ СПІВВЛАСНИКІВ БАГАТОКВАРТИРНОГО БУДИНКУ "ІВАНА ФРАНКА 11Д"	42281269	13.07.2018	zareєстровано	82482 Львівська обл., місто Моршин ВУЛИЦЯ ІВАНА ФРАНКА буд. 11Д	81.10 - Комплексне обслуговування об'єктів	1	0,09

Назва СГД	ЄДРПОУ	Дата реєстрації		Адреса реєстрації	КВЕД	К-сть ділянок	Площа, га
ПРИВАТНЕ ПІДПРИЄМСТВО "МОРШИНСЬКИЙ РИНОК"	39160802	01.04.2014	zareєстровано	82482 Україна, 82482, Львівська обл., місто Моршин(пн), ВУЛИЦЯ СІЧОВИХ СТРІЛЬЦІВ, будинок 37	68.20 - Надання в оренду й експлуатацію власного чи орендованого нерухомого майна	1	0,0873
ТОВАРИСТВО З ОБМЕЖЕНОЮ ВІДПОВІДАЛЬНІСТЮ "ГРАФСЬКА ВЕЖА"	33436497	27.07.2005	zareєстровано	82482 Україна, 82482, Львівська обл., місто Моршин(пн), ВУЛИЦЯ І.ФРАНКА, будинок 27	68.20 - Надання в оренду й експлуатацію власного чи орендованого нерухомого майна	1	0,0696
РЕЛІГІЙНА ГРОМАДА РИМСЬКО-КАТОЛИЦЬКОЇ ЦЕРКВИ ПАРАФІЇ БОЖОГО МИЛОСЕРДЯ У М.МОРШИН ЛЬВІВСЬКОЇ ОБЛАСТІ	26525987	10.11.1995	zareєстровано	82482 Львівська обл., місто Моршин ВУЛИЦЯ ДЖЕРЕЛЬНА буд. 1	94.91 - Діяльність релігійних організацій	1	0,025
ДОЧІРНЄ ПІДПРИЄМСТВО "КАРАЛП-СТАНКІВ"	32986530	Не визначено	zareєстровано	82464 Львівська обл., Стрийський район, село Станків	51 - Оптова торгівля і посередництво в оптовій торгівлі	1	0,0136

2.2 Містобудівні документи

У Моршинській громаді на сьогоднішній день є 14 актуальних генеральних планів населених пунктів, а саме:

- Генеральний план міста Моршина затверджений 1987 році радою міністрів УРСР;
- Генеральний план села Фалиш затверджений рішенням №594 від 28.12.2017 Станківської сільської ради;
- Генеральний план села Станків затверджений рішенням №593 від 28.12.2017 Станківської сільської ради;
- Генеральний план села Пила затверджений рішенням №595 від 28.12.2017 Станківської сільської ради;
- Генеральний план села Пила затверджений рішенням №595 від 29.11.2013 Станківської сільської ради;
- Генеральний план села Баня Лисовицька затверджений рішенням №686 від 29.04.2014 Лисовицької сільської ради;
- Генеральний план села Лисовичі затверджений рішенням №1036 від 18.02.2020 Лисовицької сільської ради;
- Генеральний план сіл Задеревач, Воля-Задеревацька затверджений рішенням №21 від 24.12.2015 Воле-Задеревацької сільської ради;
- Генеральний план села Долішне затверджений рішенням №1183 від 02.08.2020 Долішненської сільської ради;
- Генеральний план села Нижня Лукавиця затверджений рішенням №1184 від 02.08.2020 Долішненської сільської ради;
- Генеральний план села Верхня Лукавиця погоджений рішенням №990 від 10.05.2020 Долішненської сільської ради;
- Генеральний план села Смоляний погоджений рішенням №987 від 10.05.2020 Долішненської сільської ради;
- Генеральний план села Горішне погоджений рішенням №988 від 10.05.2020 Долішненської сільської ради;

Встановлені та змінені межі таких населених пунктів:

В 2013 році села Довге;

15.08.2018 сіл Фалиш, Станків;

24.01.2019 села Пила;

25.09.2019 села Воля-Задеревацька та Задеревач.

Моршинською міською радою у 2001 році виготовлено новий Генеральний план міста Моршина, дана містобудівна документація була не затверджена у зв'язку з непогодженням меж сусідніми землекористувачами. Питання врегульоване у зв'язку із децентралізацією, дана територія відноситься до земель Моршинської громади.

2.3 Природні ресурси

Моршин розташований у затишній долині, оточений сосновими і листяними лісами на висоті 340 м над рівнем моря на території Львівської області, за 14 км від м.Стрий, 95 км від Івано-Франківська та 82 км від обласного центра – міста Львів.

За своєю гідрогеологічною будовою курорт Моршин багатий на мінеральні джерела (лікувальні розсоли), які розташовані в околицях оздоровниці на різних глибинах. Формування лікувальних розсолів пояснюється розмиванням солей соленосної товщі прісними водами, які інфільтруються з поверхні землі. Вони залягають серед стебницьких і балицьких відкладів передкарпатських смуг і характерні хлоридно-натрієво-магнієвим, хлоридно-натрієвим та сульфатно-хлоридно-натрієвим типами мінералізації, від слабо до сильно мінералізованих (ропа). Мінералізація їх коливається від слабких (16 г/л) до сильно мінералізованих (400 г/л).

Джерело №1 знаходиться на правому, підвищеному і залісненому березі річки Бережниця та є шахтним колодязем глибиною біля 50 метрів. Вода його високомінералізована (ропа, розсіл), що відрізняє її від багатьох лікувальних джерел нашої країни. Загальна мінералізація ропи з глибиною колодязя збільшується з 16 г/л до 400 г/л. Співвідношення між окремими хімічними елементами на різних рівнях колодязя теж змінюється. Ступінь мінералізації ропи змінюється в залежності від пори року, метеорологічних умов, інтенсивності експлуатації джерела.

Джерело №6 (теперішній аналог **св. №2-ре**), розвідане у 1966 р., розташоване у заплаві річки Бережниця на відстані 2 км від курорту біля села Баня-Лисовицька, в експлуатації з 1968 р. Свердловина дуже багата та перспективна. Хімічний склад води стабільний, змінюється незначно. В ній знаходиться велика кількість сульфатів і калію, що збільшує її лікувальну властивість. Вона використовується для внутрішнього застосування, безпосередньо на курорті розливається в пляшки для лікування в домашніх умовах.

З інших джерел мінеральних вод курорту Моршин, які застосовуються для лікування, згадаємо **джерело №4 (джерело “Матері Божої”)**, яке розташоване в лісопарковій зоні на захід від кювету мінеральних вод. Самовиливна вода цього джерела малої мінералізації (0,17 г/л) по хімічному складу - гідрокарбонатна кальцієва. Крім того, вміщує калій, натрій, магній, залізо, сульфати, але в малій кількості. Реакція води слабокисла. Вода характеризується як гіпотонічна, її використовують переважно для розведення ропи джерел №1 і №6 при виготовленні лікувальних розчинів.

Також одним із родовищ, мінеральні лікувальні розсоли якого використовують санаторні заклади м.Моршина, є **Нинівське родовище**, яке розташоване на південній околиці села Горішне Стрийського району Львівської області в долині річки Жижвава.

Нинівське родовище калійних солей було виявлене у 1969 р. під час пошукових робіт на солі у Прикарпатському прогині. В 1977-79 рр. вперше на родовищі проведені пошуково-розвідувальні роботи з метою розкриття покладів підземних розсолів, які були пов'язані з виявленими промисловими шарами калійних солей. У 2007-08 рр. геологорозвідувальні роботи були продовжені. Пробурені три розвідувально-експлуатаційні свердловини (1-К, 2-К та 3-К), які розкрили розсоли у промислових обсягах. Таким чином, були підготовлені всі необхідні передумови для проведення детальних досліджень з підрахунком експлуатаційних запасів.

Площа ділянки надр Нинівського родовища - 0,13 км²

Розвідувально-експлуатаційна свердловина № 1-К

Майданчик закладення свердловини № 1-К розташований 50м на схід від русла р.Жижави, 50м на південь від коліноподібного виступу заплави русла ріки та 40м на південний схід від пошуково-розвідувальної св. №34-пр. Св. № 1-К пробурена до глибини 135 м.

Розсільна вода свердловини № 1-К за фізико-хімічними властивостями характеризується як прозорий безбарвний розсіл, гірко-солоний на смак, без запаху, має слабкокислу реакцію – рН 6,4, температура 11,0⁰С. Щодо співвідношення основних катіонів та аніонів характеризується як хлоридно-сульфатний натрієво-магнієвий розсіл з мінералізацією 80 – 180 г/дм³.

Розвідувально-експлуатаційна свердловина № 2-К

Свердловина №2-К закладена 170 м на південний схід від свердловини №1-К та 55 м на південь від пошуково-розвідувальної св. №32-пр, в районі підніжжя правого схилу долини р.Жижави. Свердловина пробурена до глибини 118 м. Вона повністю розкрила розріз гіпсоглинистої „шапки” та ввійшла у корінні відклади покладів калійних солей. Корінні відклади розкриті з глибини 114 м.

Розсільна вода свердловини № 2-К за фізико-хімічними властивостями характеризується як прозорий безбарвний розсіл, гірко-солоний на смак, без запаху, має слабкокислу реакцію – рН 5,75-7,9, температура 11,0⁰С. У складі розчинених газів виявлено діоксид вуглецю – 331,0 мг/дм³. За співвідношенням основних катіонів та аніонів характеризується як хлоридно-сульфатний натрієво-магнієвий розсіл.

Розвідувально-експлуатаційна свердловина № 3-К

Свердловина № 3-К закладена 100 м на схід від св. № 2-К. В геоморфологічному плані ділянка розташована в гирлі правої притоки, яка впадає в долину р.Жижави. Глибина свердловини 90м.

Розсільна вода свердловини № 3-К за фізико-хімічними властивостями характеризується як прозорий безбарвний розсіл, гірко-солоний на смак, без запаху, має слабколужну реакцію – рН 7,2-7,5, температура 11,0⁰С. У складі розчинених газів виявлено діоксид вуглецю – 24,7 мг/дм³. За співвідношенням основних катіонів та аніонів характеризується як сульфатний хлоридно-натрієво-магнієвий розсіл.

На курорті використовують **озокерит та торфову грязь**.

Озокерит (суміш озокериту з восковим засобом), поклади якого є у Львівській області. Озокерит (обов'язково медичний) з травня 1973 р. став основним видом теплових процедур у лікувальній практиці курорту.

Торфова грязь за фізичними і хімічними властивостями – це високомінералізована лікарська сировина високої якості, що складається з ангідриду кремнію, окису заліза, алюмінію та інших інгредієнтів. З органічних речовин виявлені лігніногумусовий комплекс, цукор, геміцелюлоза, клітковина, а також органічні кислоти (масляна, оцтова, мурашина).

На території громади розташовано 11 **об'єктів природно-заповідного фонду**:

- гідрологічні пам'ятки природи місцевого значення:

Джерело №1 “Боніфацій” 0,65 га м.Моршин, Джерело №2 “Магдалина” 0,65 га м.Моршин, Джерело №3 “Людмила” 0,65 га м.Моршин, Джерело №4 0,36 га м.Моршин, Свердловина №17а 0,36 га м.Моршин, Свердловина №20 0,36 га м.Моршин, Свердловина №6 (мінеральні води) 0,3 га с.Баня Лисовицька;

- Парк - пам'ятка садово-паркового мистецтва “Парк курорту” 12 га м.Моршин;

- ботанічна пам'ятка природи місцевого значення "Дуб звичайний" 0,05 га с.Лисовичі;
- ландшафтний заказник місцевого значення "Моршинський" 3084,6 га с.Лисовичі.

Водні ресурси громади представлені поверхневими та підземними водами. Територією Моршинської міської громади протікають ріки: Сукіль - ліва притока Свічі (сточище Дністра), Бережниця - права притока Дністра (басейн Чорного моря), Жижавка - права притока Стрия (басейн Дністра) та багато потічків. У південно-західній частині Моршина є «озеро», у північній частині, в с.Баня Лисовицька – «Лісове озеро» (державна власність - передано санаторію «Прикордонник-Моршин»), на території сіл є багато ставів.

Площа меліорованих земель становить 4549 га, інженерна інфраструктура внутрішньогосподарської мережі складає 56,6 км відкритих каналів, 78 гідротехнічних споруд, 4299 га закритого дренажу. Одним із найбільш негативних процесів, що впливає на загальний стан навколишнього природного середовища, є те, що періодично територія громади піддається загрозі підтоплення повеневими водами, що також потребує значних коштів на відновлення цих земель.

Головним джерелом питного водопостачання є артезіанські свердловини та водозабори річки Стрий. Централізованим водопостачанням забезпечено м.Моршин та частково с.Баня Лисовицька та с.Станків. Однак стан водопровідних та каналізаційних мереж у громаді є незадовільний.

Ліси представлені сосновими і листяними лісами, які багаті ягідниками (суниця, малина, ожина й інші) та різноманітними грибами. З диких звірів у лісах водяться зайці, лисиці, вовки, козулі, кабани, лосі. Це рекреаційний район, де зберігся первозданним дубово-буковий ліс. Площа зелених насаджень у населених пунктах становить 3544,5326 га., які обслуговують ДП "Стрийське лісове господарство" та ДП ЛГП "Галсільліс".

2.4 Кліматичні умови

За багаторічними метеорологічними спостереженнями, **клімат** Моршина помірно континентальний, вологий, м'який. Літо в Моршині гаряче, вологе, а осінь довга, суха і тепла. Середньорічна температура (+16°C) така ж, як на курортах Кавказьких мінеральних вод. Середньорічна сума опадів (759-820 мм) не перевищує суму опадів на цих же курортах. Найбільше опадів наприкінці весни і влітку. Вологість повітря взимку 73-81 %, влітку – 83 %. Атмосферний тиск становить 731мм рт. ст. Помітно висока вологість спостерігається зранку та ввечері, вдень наближається до оптимальної, тому нерідко, незважаючи на високу температуру, повітря зранку та ввечері видається прохолодним. Найтепліші місяці - липень і серпень (+22-2400С), весняні місяці порівняно теплі, осінь не холодна.

3. НАСЕЛЕННЯ І ТРУДОВІ РЕСУРСИ

3.1 Чисельність населення і демографічна ситуація

Чисельність населення міста Моршина станом на 1 січня 2021 року становила 5690 осіб і порівняно з початком року зменшилася на 64 особи, в тому числі за рахунок природного приросту населення зменшилось на 55 осіб, за рахунок міграції – на 9 осіб. Середньорічна чисельність постійного населення міста становить 4207 осіб.

У м. Моршині протягом 2015-2020 років тривав процес незначного зменшення загальної чисельності населення, як видно з таблиці. В порівнянні з 2004 роком кількість населення зменшилось на 700 осіб з 6400 до 5700 осіб, тобто на 12%.

Тенденція до скорочення населення спостерігається у всіх населених пунктах Моршинської громади.

У загальному постійний процес скорочення населення триває як по Львівській області, так і по Україні, що негативно впливає на розвиток економіки та усіх сфер суспільного життя.

Таблиця 4. Чисельність мешканців, осіб

Території	2015	2016	2017	2018	2019	2020
м. Моршин (наявне)	5926	5874	5826	5793	5754	5690
м. Моршин (постійне), з них :	4484	4411	4359	4311	4278	4239
чоловіки	1994	1963	1931	1910	1895	1876
жінки	2490	2448	2428	2401	2383	2363
с.Воля-Задеревацька	863	858	858	857	871	813
с.Задеревач	582	576	566	577	595	568
с.Долішне	521	519	521	525	506	504
с.Верхня Лукавиця	369	354	352	353	338	340
с.Горішне	260	261	254	246	244	236
с.Нижня Лукавиця	340	325	342	331	328	326
с.Смоляний	27	25	21	21	19	18
с.Баня Лисовицька	1813	1821	1792	1819	1761	1722
с.Лисовичі	1197	1222	1235	1196	1170	1116
с.Станків	953	1010	1013	1033	1007	982
с.Довге	1156	1152	1158	1147	1149	1145
с.Фалиш	691	684	689	701	696	689
с.Пила	27	29	33	36	39	34
Район до адмінтерреформи (наявне)	61974	61948	61891	61882	61396	60912 (після реформи 322354 наявне 321167 постійне)

район (постійне), з них:	62132	62106	62049	62040	61554	61070
чоловіки	29683	29605	29590	29641	29470	29288
жінки	32449	32501	32459	32399	32084	31782
Область, тис. осіб	2537,8	2534,2	2534,0	2529,6	2522,0	2494,28 0

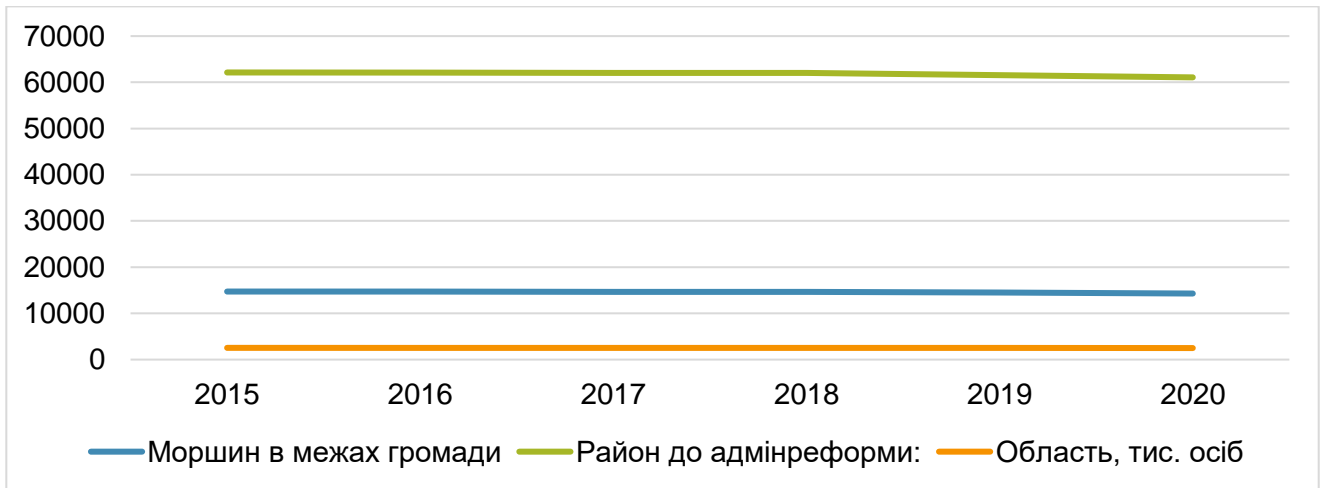


Рис. 12. Динаміка природного приросту населення за 2015-2020 рр.

Динаміка зменшення населення в Моршинській громаді відповідає динаміці Стрийського району до адмінреформи та Львівської області загалом.

Природний та міграційний рух населення

Проаналізовано дані природнього і механічного приросту населення міста за період 12 років.

Таблиця 5. Природний та міграційний рух населення, осіб

Показники	2015	2016	2017	2018	2019
Народжені (Моршин)	39	45	41	31	36
Померлі (Моршин)	63	50	65	59	54
Природний приріст	-24	-5	-24	-28	-18
Прибулі (Моршин)					
Вибулі (Моршин)					
Сальдо міграції (Моршин)	-49	-47	-24	-5	-21
Загальне збільшення (зменшення) (Моршин)	-73	-52	-48	-33	-39

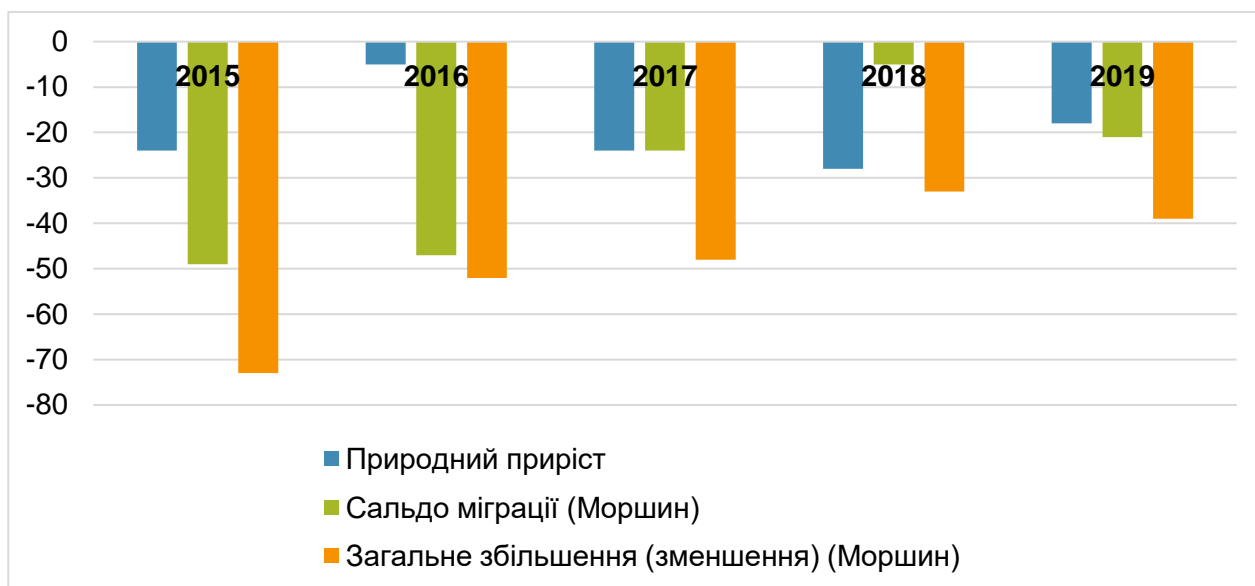


Рис. 13. Динаміка природного і міграційного приросту населення за 2015-2019 рр.

Діаграма показує негативну динаміку як міграції, так і природного скорочення населення щороку. Це викликає стурбованість та вимагає заходів із покращення якості життя в громаді.

Таблиця 6. Розподіл населення за віком, осіб (сумарно по всіх населених пунктах, що увійшли до складу ТГ)

Показники	2020 рік
Населення у віці:	12732
молодшому за працездатний	2210
Працездатному	7783
старшому за працездатний	2739
Діти дошкільного віку	747
Діти шкільного віку	1463

Таблиця 7. Розподіл населення за віком у населених пунктах, що увійшли до складу ТГ станом на 2020 рік, осіб

Показники	м. Моршин	с. Воля-Задеревацька	с. Задеревач	с. Долішне	с. Верхня Лукавиця	с. Горішне	с. Нижня Лукавиця	с. Смоляний	с. Баня Лисовицька	с. Лисовичі	с. Станків	с. Довге	с. Фалиш	с. Піла
Населення у віці:	4239	813	568	504	340	236	326	18	1722	1116	982	1145	689	34
молодшому за працездатний, віком 0-14 років	664	200	131	88	54	33	61	0	333	215	174	154	98	5

Показники	м. Моршин	с.Воля-Задеревацька	с.Задеревач	с.Долішнє	с.Верхня Лукавиця	с.Горішнє	с.Нижня Лукавиця	с.Смоляний	с.Баня Лисовицька	с.Лисовичі	с.Станків	с.Довге	с.Фалиш	с.Пила
Працездатному, віком 15-64 роки	2872	447	320	296	192	139	193	15	953	611	619	652	453	21
старшому за працездатний віком 65 і понад	703	166	117	120	94	64	72	3	436	290	189	339	138	8
Діти дошкільного віку, віком 0-5 років	190	53	37	32	22	15	25	0	113	71	61	79	46	3
Діти шкільного віку, віком 6-17	474	147	89	56	32	18	36	0	220	144	113	75	52	2

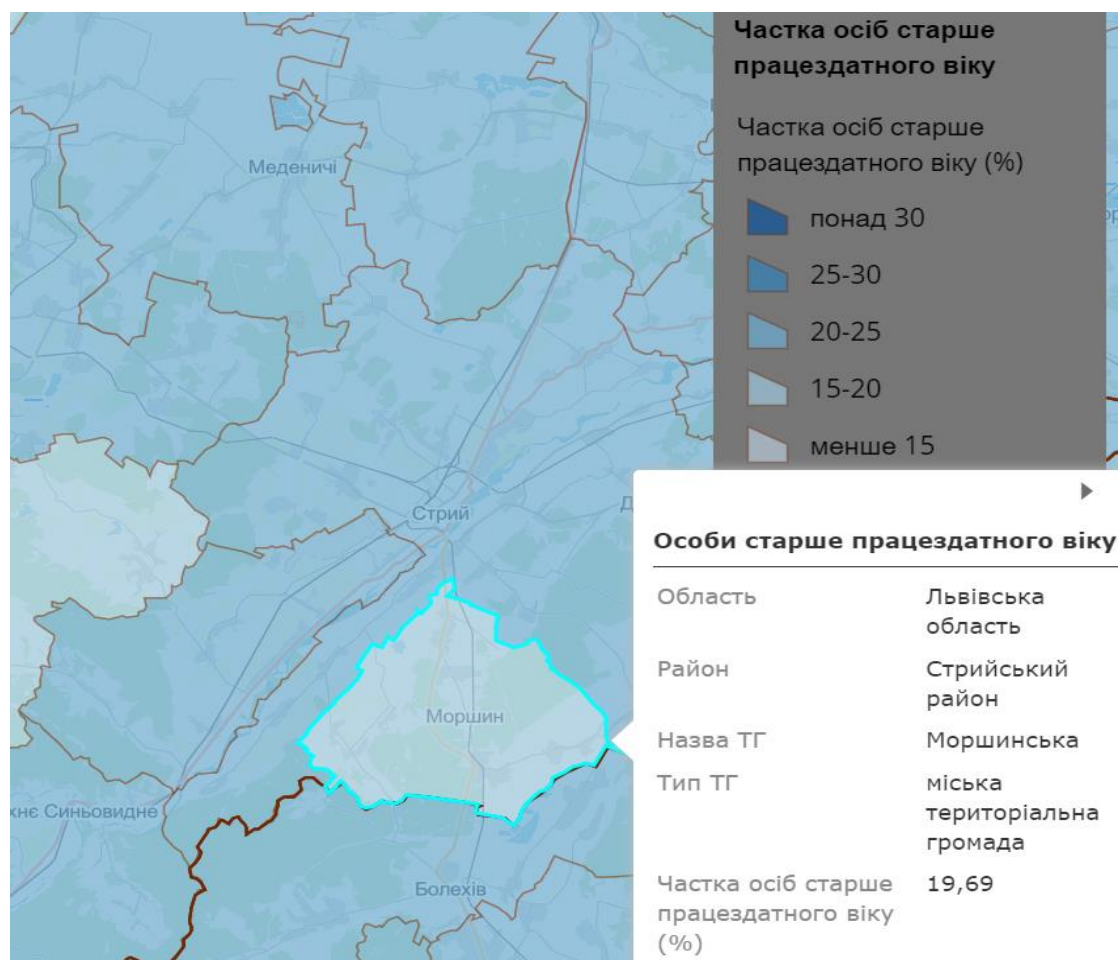


Рис. 14. Частка осіб старше працездатного віку, 2020р

Тренди вікової динаміки показують постійне скорочення працездатного населення, починаючи з 2014 року, в той самий час постійне зростання населення у віці, старшому за працездатний.

Резюме розділу.

Демографічна ситуація у Моршинській громаді є негативною, та на даному етапі не критична. В порівнянні з північними та східними регіонами України темпи депопуляції значно менші. Небезпечними тенденціями є негативна динаміка сальдо міграції та зміни у віковій структурі населення в бік скорочення працездатного населення та його старіння. Загрозливим є також зменшення кількості дітей дошкільного віку, що вказує на зниження рівня народжуваності. За збереження цих тенденцій у середньостроковій перспективі відчуватиметься зростання демографічного навантаження на працездатне населення та брак робочої сили. Також спостерігатимемо брак дітей у молодших класах середніх шкіл громади.

3.2 Зайнятість населення та безробіття

Зайнятість населення Моршинської громади стрімко падає. За останні 7 років зайнятість впала на 19% в порівнянні з обласним показником за цей же період у 1,6%.

Таблиця 8. Загальні тенденції зміни зайнятості, осіб

Регіони	2013	2014	2015	2016	2017	2018	2019
Громада (Моршин)	3403	3245	2918	2617	2589	2503	2737
найманих	3389	3224	3892	2611	2565	2494	2719
Район (до адмінтерреформи)	6887	7548	8358	8279	9223	8979	8647
найманих	6819	7423	8243	8220	9115	8880	8548
Область	356316	345450	331630	282249	296392	327677	353092
найманих	350143	338741	324911	278155	291181	323247	344601

* лише юридичні особи (без бюджетних установ і банків)

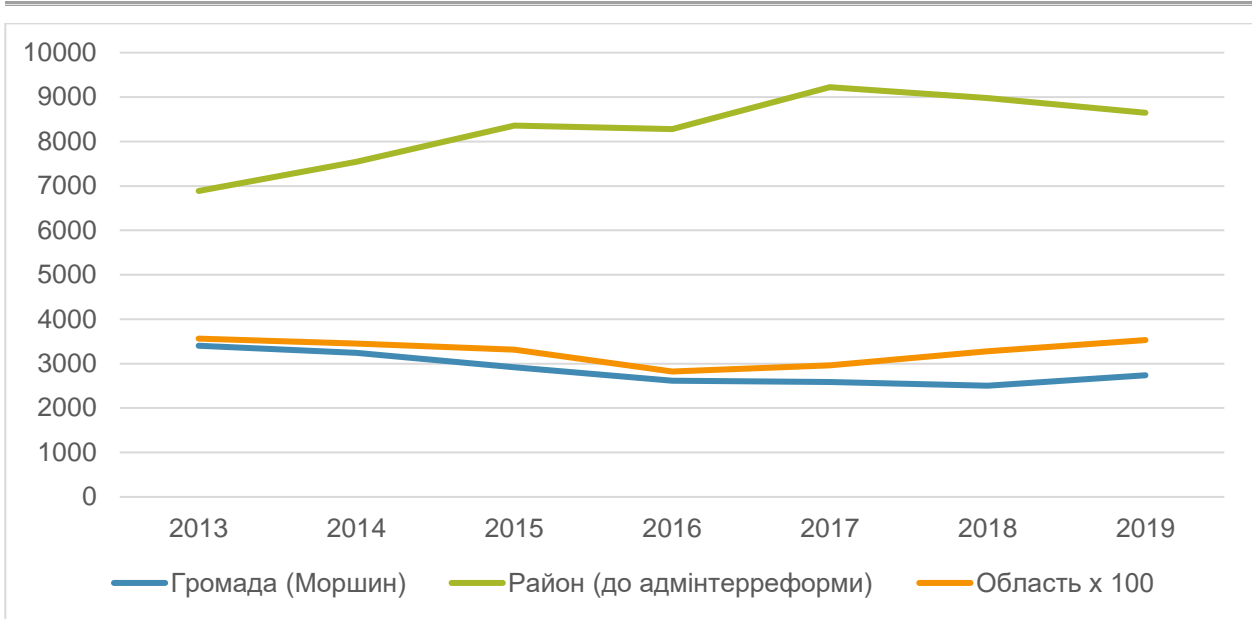


Рис. 15. Зайнятість населення, осіб

Таблиця 9. Середньооблікова кількість штатних працівників (осіб)

Рік	2013	2014	2015	2016	2017	2018	2019	2020
Моршин	3679	3761	3609	2868	2885	2727	2379	2161
Стрийський район (до адмінтерреформи)	12642	12289	13383	12932	13645	12000	10706	11113
Львівська область	51638	50271	48306	47386	46710	47408	47159	47074
	2	0	4	7	9	3	6	7

Дані наведено за юридичними особами та відокремленими підрозділами юридичних осіб із кількістю найманих працівників 10 і більше осіб.

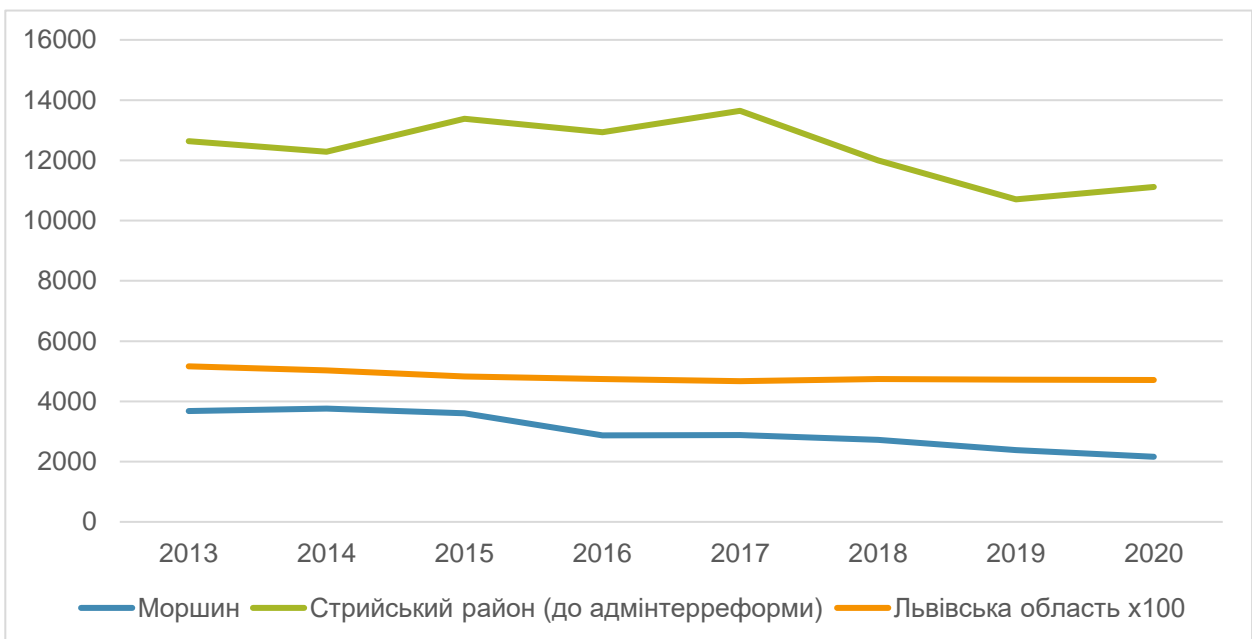


Рис. 16. Середньооблікова кількість штатних працівників (осіб)

Тенденції середньооблікової зайнятості в Моршині показують більший спад у порівнянні до загальнообласного. Це свідчить про швидші темпи падіння економічної активності в місті. Якщо порівнювати з громадою міста - конкурента Криниці-Здруй, то темпи втрати робочих місць вражають.

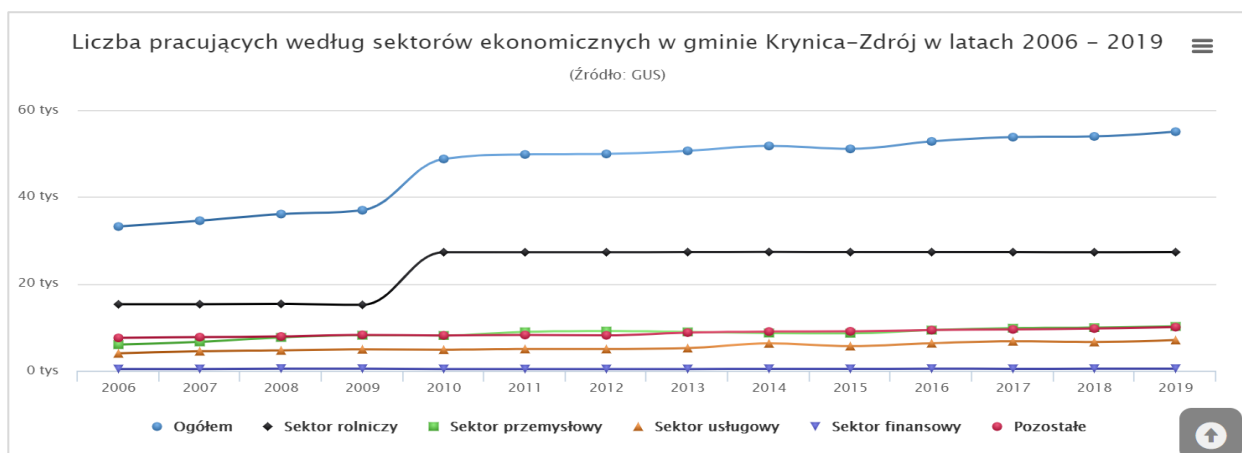


Рис. 17. Кількість працівників за економічними секторами в гміні Криниця-Здруй

За видами економічної діяльності у м. Моршині половина найманих працівників (58,3%) була зайнята у сфері охорони здоров'я та освіти, майже (21,1%) – у промисловості міста, 12,3% – у гуртовій і роздрібній торгівлі.

Резюме розділу

Динаміка загальної зайнятості у місті загалом негативна. Ситуація з безробіттям у Моршині у порівнянні з Львівською областю є дещо гіршою. Останнім часом пандемія COVID-19 мала найбільший на це вплив. У громаді необхідно диверсифікувати економічну діяльність та зменшувати вплив зовнішніх факторів на структуру зайнятості в громаді.

3.3 Доходи населення і заробітна плата

Доходи населення характеризуються рівнем середньої заробітної плати на певній території. Значення цього показника інформативне у порівнянні з такими ж показниками в регіональному і національному вимірі.

Таблиця 10. Середня заробітна плата, грн.

Регіони	2015	2016	2017	2018	2019	2020
Громада (Моршин)	2777	3774	5653	7481	7689	7529,85
Район (до адмінтерреформ и)	4975,00	6127,45	8405,40	9767,94	11078,39	10936,06
Область	2789	2961	3646	4559	6391	10299,15

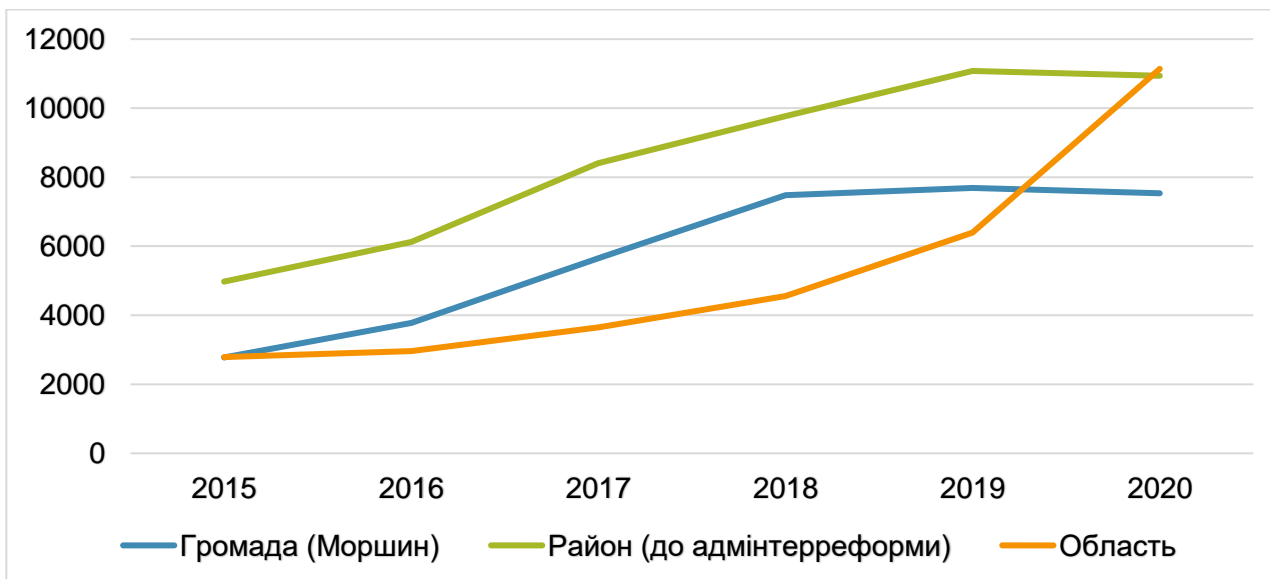


Рис. 18. Середня заробітна плата, грн.

По підприємствах, установах і організаціях, які є об'єктами статистичного спостереження м. Моршина, заборгованість із виплати заробітної плати станом на 01.01.2021 становить – 5834,0 тис. грн.: ТзОВ “Санаторій для дітей з батьками “Пролісок” (економічно неактивне підприємство) – 1208,5 тис. грн. та ДП “Санаторій “Моршинкурорт” ПАТ лікувально-оздоровчих закладів профспілок України “Укрпрофоздоровниця” – 4625,5 тис. грн.

Резюме розділу

Тренди середньої заробітної плати по місту показують кращі показники, ніж середня зарплата по області, та суттєво менша, ніж в середньому по ліквідованому на даний момент Стрийському району.

4. ЕКОНОМІКА ГРОМАДИ

Станом на 31 травня 2021 року в громаді зареєстрована 834 суб'єкти господарської діяльності (далі – СГД). У структурі суб'єктів господарської діяльності домінують фізичні особи-підприємці – 539, що становить 63,4% від загальної кількості зареєстрованих СГД у громаді. Основна кількість СГД сконцентрована у м. Моршині – 197 юридичних осіб, що становить 64,6% від загальної кількості зареєстрованих СГД – юридичних осіб (305) та 266 фізичних осіб, що становить 49,4% від загальної кількості зареєстрованих СГД – фізичних осіб (529), з них 121 -торгівля.

4.1 Суб'єкти господарської діяльності

На кінець 2020 року у Моршинській громаді значилось 834 суб'єктів підприємницької діяльності, з них 305 юридичних осіб, з яких 197 зареєстровано в м.Моршині, та 529 фізичних осіб, з яких 266 зареєстровано в м.Моршині.

Таблиця 11. Зареєстровані суб'єкти господарської діяльності

Юридичні особи

Показники	2015	2016	2017	2018	2019	2020
Усі суб'єкти ЄДРПОУ юридичні особи:						
Громада (м.Моршин)	168	184	187	191	189	194
Район (до адмінтерреформи)						811
Область						74475
з них СПД - юридичні особи: *						
Громада (м.Моршин)	69	53	59	61	63	58
Район (до адмінтерреформи)	222	163	204	217	229	211
Область	18628	15586	17933	19233	20486	20911
з них малі підприємства:						
Громада (м.Моршин)	60	45	51	53	54	49
Район (до адмінтерреформи)	212	151	191	204	216	197
Область	17806	14749	17064	18239	19389	19823

* У таблиці не враховані державні та комунальні організації (установи, заклади), асоціації, корпорації, консорціуми, концерни та інші об'єднання юридичних осіб, філії (інші відокремлені підрозділи), представництва, товарні біржі, кредитні спілки, споживчі товариства, політичні партії, громадські організації, релігійні організації, профспілки та об'єднання профспілок, благодійні організації, об'єднання співвласників багатоквартирних будинків.

Таблиця 12. Зареєстровані суб'єкти господарської діяльності за видами діяльності (сумарно по всіх населених пунктах, що увійшли до складу ТГ)

Галузі та види діяльності	2020
Сільське господарство, мисливство та лісове господарство	55
Рибне господарство	-
Промисловість, у т.ч.:	41
добувна промисловість	-
обробна промисловість	37
виробництво та розподілення електроенергії, газу та води	4
Будівництво	21
Оптова і роздрібна торгівля; торгівля транспортними засобами; послуги з ремонту	244
Готелі та ресторани	39
Транспорт і зв'язок	32
Фінансова діяльність	3
Операції з нерухомістю, здавання під найм та послуги юридичним особам	30
Освіта	18
Охорона здоров'я та соціальна допомога	51
Колективні, громадські та особисті послуги	121
Інші види економічної діяльності	179



Рис. 19. Суб'єкти господарювання громади

4.2 Структура економіки та розвиток головних секторів

Економіка громади характеризується акцентом на сферу курортології, що має негативні наслідки під час пандемії. Внаслідок створення об'єднаної територіальної громади з'явилися не властиві для курорту сфери економічної діяльності, пов'язані з сільським господарством.

Громада характеризується досить слабо розвиненим малим та середній підприємництвом.

Таблиця 13. Обсяг продукції та послуг в порівняних цінах, млн. грн.

Галузі та види діяльності	2015	2016	2017	2018	2019	2020
Моршин разом, млн.грн.	1100,7	1298,4	1549,6	1925,3	2565,2	
Стрийський район	2198,4	2515,7	3523,9	4735,4	7102,0	6587,6
Львівська область	183102, 3	204777, 8	262305, 2	350762, 5	406547, 6	423019, 2

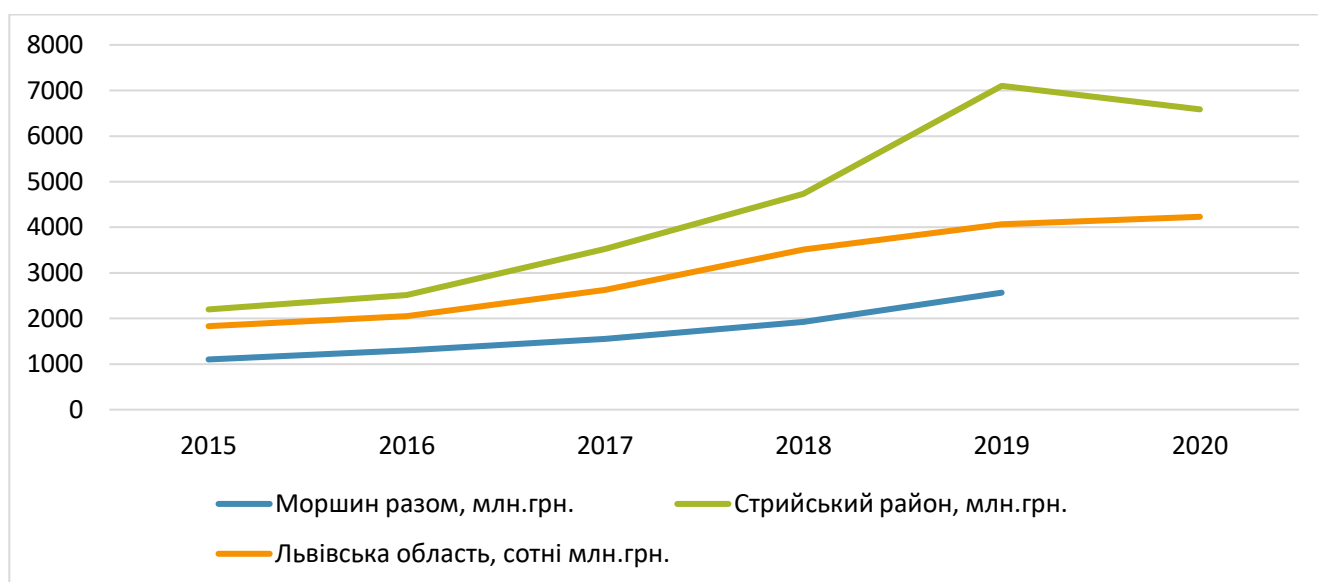


Рис. 20. Порівняння обсягу продукції та послуг в порівняних цінах

Як видно з рисунку вище, обсяг реалізованої продукції збігається з тенденціями району та області і має прогнозований характер.

Таблиця 14. Найбільші роботодавці (не більше 30)

Підприємство, організація, установа	Вид діяльності (основний)	Чисельність працівників у 2019 р.
ДП «Санаторій «Моршинкурорт» ЗАТ «Укрпрофоздоровниця»	86.10 - Діяльність лікарняних закладів (основний)	736
ТзОВ «ІДС «Аква-Сервіс»	46.39 - Неспеціалізована оптова торгівля продуктами харчування, напоями та тютюновими виробами	577
ПрАТ МЗМВ «ОСКАР»	11.07 - Виробництво безалкогольних	521

Підприємство, організація, установа	Вид діяльності (основний)	Чисельність працівників у 2019 р.
	напоїв; виробництво мінеральних вод та інших вод, розлитих у пляшки	
ДП «Санаторій «Моршинський»	86.10 - Діяльність лікарняних закладів	237
Моршинська міська лікарня	86.10 - Діяльність лікарняних закладів	148
ТОВ «Хелс-Мастер»	86.10 - Діяльність лікарняних закладів	99
ТзОВ «Стрийтеплиця»	01.13 - Вирощування овочів і баштанних культур, коренеплодів і бульбоплодів	72
ТзОВ «Аркадія плюс»	86.10 - Діяльність лікарняних закладів	68
ПЖКГ Моршинської міської ради	35.00 - забір, очищення та постачання води. Інші спеціалізовані будівельні роботи.	68
КП «Зелене місто»	81.10 - Комплексне обслуговування об'єктів	51
ФГ «Фаворит «КІМ»	01.41 - Розведення великої рогатої худоби молочних порід	37
ТзОВ «Українська Геотехнічна Дорога»	22.21 - Виробництво плит, листів, труб і профілів із пластмас	35
ТзОВ «Моршинський санаторій для дітей з батьками «Пролісок»	86.10 - Діяльність лікарняних закладів	32 (з 2020 не працює)
ТзОВ «Люкс»	86.10 - Діяльність лікарняних закладів	18
ДП «Прикарпатське БМУ» ЗАТ «Карпаткурортбуд»	41.20 - Будівництво житлових і нежитлових будівель	16
ТзОВ «Гідрогеолог»	11.07 - Виробництво безалкогольних напоїв; виробництво мінеральних вод та інших вод, розлитих у пляшки	15
ТзОВ «Комунальник 2»	38.11 - Збирання безпечних відходів	14
ТзОВ «Україна» Капалет	56.10 - Діяльність ресторанів, надання послуг мобільного харчування (основний)	14
ТзОВ «Інвестиційна компанія «ТВК»	41.20 - Будівництво житлових і нежитлових будівель	13
КП ВИРОБНИЧО-КОМЕРЦІЙНА ФІРМА "ЗІРНИЦЯ" АСОЦІАЦІЇ	55.20 - Діяльність засобів розміщування на період відпустки та	11

Підприємство, організація, установа	Вид діяльності (основний)	Чисельність працівників у 2019 р.
КЕРІВНИКІВ ШКІЛ СТРИЙСЬКОГО РАЙОНУ	іншого тимчасового проживання	
ФГ «Дуброва»	01.11 - Вирощування зернових культур (крім рису), бобових культур і насіння олійних культур	11
ТзОВ «БК «Вітом»	41.20 - Будівництво житлових і нежитлових будівель	9
ТзОВ МВТП «Медтехніка»	33.13 - Ремонт і технічне обслуговування електронного й оптичного устаткування. Оптова торгівля фармацевтичними товарами. Роздрібна торгівля фармацевтичними товарами в спеціалізованих магазинах.	8
ТзОВ «Руно+»	16.24 - Виробництво дерев'яної тари	7
Госпрозрахункова бактеріологічна лабораторія	86.21 - Загальна медична практика	7
ТзОВ «Актив ІФ»	47.73 - Роздрібна торгівля фармацевтичними товарами в спеціалізованих магазинах	7 (діяльність поза межами громади)
Дочірнє підприємство Моршинська «Медтехніка»	33.13 - Ремонт і технічне обслуговування електронного й оптичного устаткування	7
КП «Моршинтеплоенерго»	35.30 - Постачання пари, гарячої води та кондиціонованого повітря. Комплексне обслуговування об'єктів.	6
ТОВ «Мінзавод»	71.12 - Діяльність у сфері інжинірингу, геології та геодезії, надання послуг технічного консультування в цих сферах. Виробництво безалкогольних напоїв; виробництво мінеральних вод та інших вод, розлитих у пляшки	3

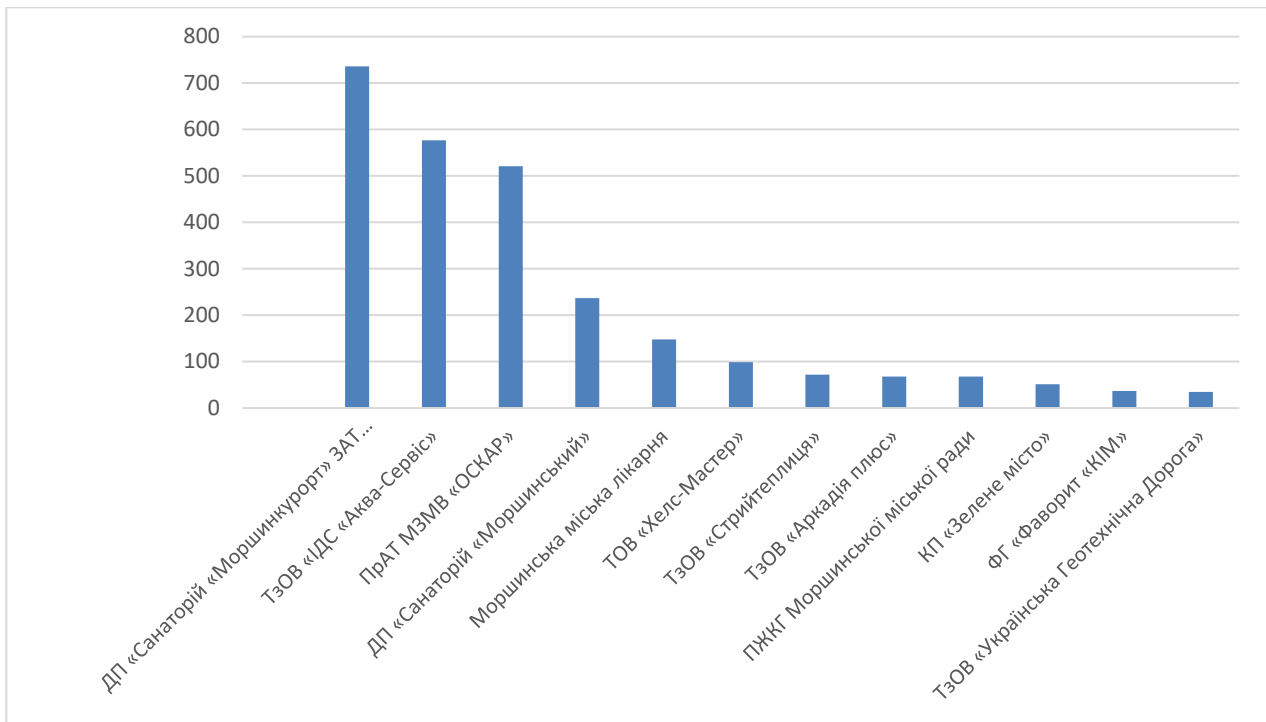


Рис. 21. Найбільші роботодавці громади

Таблиця 15. Обсяги реалізованої продукції усіма промисловими підприємствами м.Моршина та Львівської області

Рік	2013	2014	2015	2016	2017	2018	2019
Обсяги, млн.грн.	581,2	566,1	679,1	755,4	870,0	1237,6	1520,6
% від загальнообласного обсягу	1,9	1,6	1,3	1,1	1,1	1,2	1,4
На 1 особу, тис.грн.*	96,1 (у 7,3 рази > середньообласного)	94,0 (у 6,7 рази > середньообласного)	113,2 (у 5,3 рази > середньообласного)	126,7 (у 4,8 рази > середньообласного)	127,1 (у 5,0 рази > середньообласного)	211,6 (у 5,3 рази > середньообласного)	261,8 (у 6,3 рази > середньообласного)

* за цим показником м.Моршин займає перше місце в області.

Таблиця 16. Техніко-економічні показники діяльності ПрАТ МЗМВ «ОСКАР»

Рік	2013	2014	2015	2016	2017	2018	2019	2020
Вироблена продукція, млн.грн.	595,1	550,4	659,7	729,6	843,6	1168,7	1464,9	1345,8
Реалізована продукція, млн.грн.	567,3	549,9	661,1	736,9	850,7	1213,6	1487,1	1347,1

Середня к-сть працюючих осіб	410	427	391	369	365	453	508	575
------------------------------	-----	-----	-----	-----	-----	-----	-----	-----

Таблиця 17. Техніко-економічні показники діяльності ТзОВ «Українська Геотехнічна Дорога»

Рік	2013	2014	2015	2016	2017	2018	2019	2020
Вироблена/реалізована продукція, млн.грн.	12,6	10,8	9,4	5,9	8,6	13,3	16,5	16,9
Середня к-сть працюючих осіб	35	37	28	25	29	26	35	39

Таблиця 18. Капітальні інвестиції, млн.грн

Рік	2010	2011	2012	2013	2014	2015	2016	2017	2018	2019	2020
Моршин, млн.грн		62,6	55,9	101,9	72,8	80,3	162,9	141,3	162,4		
Львівська область, млн грн	8 830,2	12 114,0	11 173,3	9 816,7	9 555,0	13 386,5	18 605,2	24 105,9	28 995,5	31 061,5	23 641,5

4.3 Розвиток малого і середнього бізнесу

Таблиця 19. Показники роботи малого бізнесу

Показники	2015	2016	2017	2018	2019	2020
Кількість малих підприємств на 10 000 населення						
м. Моршин	101	76	87	91	93	86
Район (до адмінтерреформи)	34	24	31	33	35	33
Область	70	58	68	72	77	79
Середньорічна кількість найманих працівників, чол.						
м. Моршин	239	297	319	288	214	298
Район	849	752	973	1064	1105	1236
Область	89937	89368	93413	93753	99508	100900
Обсяг реалізованої продукції (робіт, послуг) малих підприємств, млн. грн.						
м.Моршин	59,8	95,6	92,6	80,6	85,4	126,1
Район	376,4	414,9	743,6	832,1	936,7	1552,5
Область	47259,9	55048,1	71756,3	89809,3	101778,3	117141,9

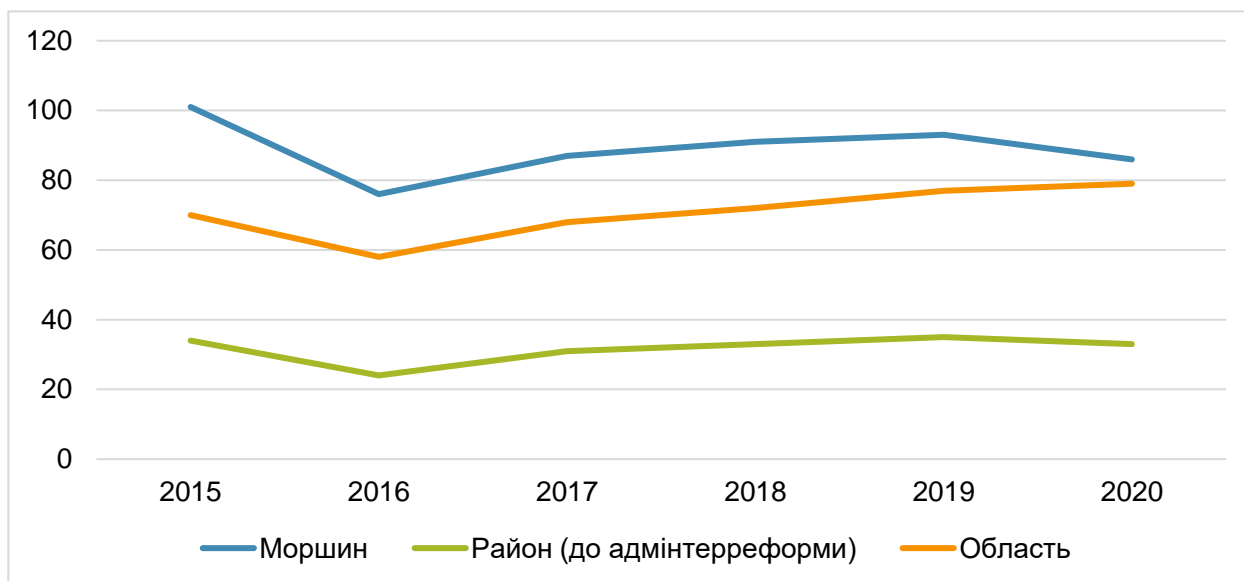


Рис. 22. Кількість малих підприємств на 10 000 населення

З поданого вище графіку видно, що за кількістю малих підприємств на 10 тис. населення Моршинська громада набагато перевищує показники області й особливо району.

4.4 Зовнішньоекономічна діяльність

Таблиця 20. Обсяги експорту - імпорту Моршинської громади

Експорт				Імпорт			
Кількість СГД	Вартість, тис.грн	Кількість СГД	Вартість, тис.грн	Кількість СГД	Вартість, тис.грн	Кількість СГД	Вартість, тис.грн
5	33296431,12	3	23823449,35	23	252805344,00	14	253722028,00

Таблиця 21. Товарна структура експорту, грн.

Види продукції	2017	2018	2019
Мінеральні продукти (2201)	16756045,35	26261410,63	27200826,89
Продукція хімічної та пов'язаних з нею галузей промисловості (3923)		211739,75	1287795,22
Полімерні матеріали, пластмаси та каучук (3918)	116158,18		
Шкіряна і хутряна сировина та вироби з них			
Деревина і вироби з деревини (4418)		0	1164668,85
Маса з деревини або інших волокнистих целюлозних матеріалів (4407)		1441573,9	2354738,8
Різні промислові товари			
Твори мистецтва (4911)	53122,69		
Різне			



Рис. 23. Експорт в 2019р

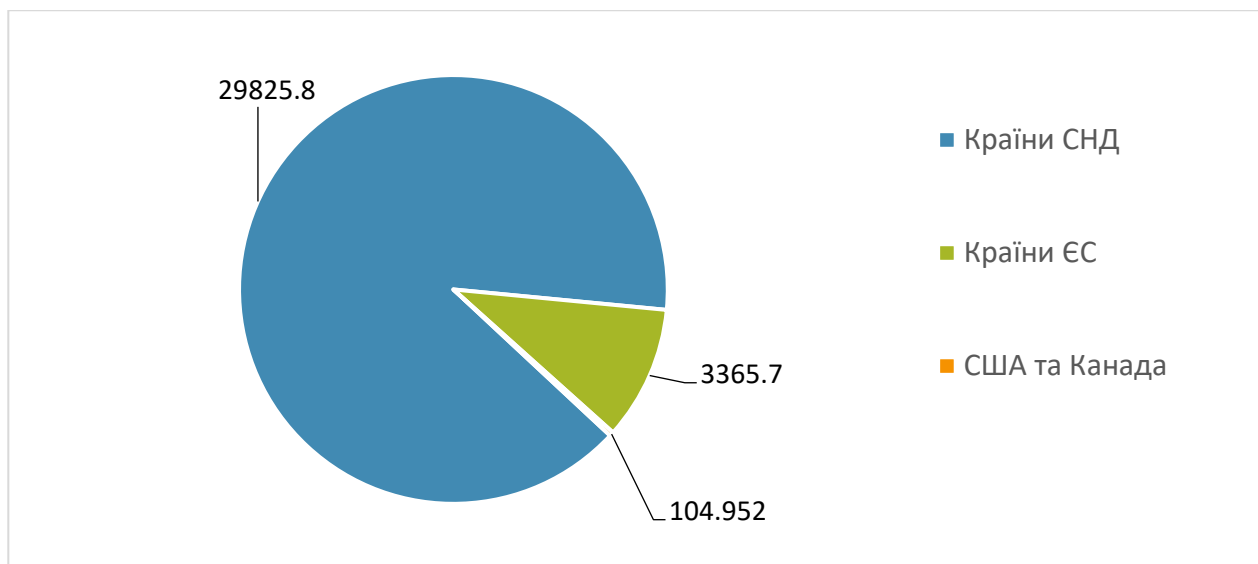


Рис. 24. Країни та регіони експорту 2019, тис.грн

Таблиця 22. Товарна структура імпорту, грн.

Види продукції	2017	2018	2019
Мінеральні продукти (7019-скловолокно)	84578,00	372539,00	
Продукція хімічної та пов'язаних з нею галузей промисловості (3920-інші плити)	37961250,00	40348919,00	57392354,00
Полімерні матеріали, пластмаси та каучук (3923 упаковка)	19169828,00	32446502,00	36694467,00
Недорогоцінні метали та вироби з них (7210 прокат заліза)	849932,00	456839,00	910036,00
Механічне обладнання; машини та механізми, електрообладнання та їх частини;	30667384,00	4257538,00	145095349,00

пристрої для записування або відтворення зображення звуку (8422 машини для миття посуду)			
Транспортні засоби та шляхове обладнання (8703-ктз)	196303,00	169893,00	
Прилади і апарати оптичні, для фотографування або кінематографії; апарати медико-хірургічні; годинники; музичні інструменти			
Різні промислові товари (8414 насоси, 8421-центрифуги, ліфти)	9596994,00	73789,00	5243062,00
Твори мистецтва			
Товари, придбані в портах			
Різне (3304косметика)	1870733,00	4110514,00	826848,00



Рис. 25. Імпорт 2019, грн.

Таблиця 23. Географічна структура експорту – імпорту, тис. грн. (сумарно по всіх населених пунктах, що увійшли до складу ТГ)

Країни та регіони	Експорт			Імпорт		
	2017	2018	2019	2017	2018	2019
Країни СНД	16803,3	26960,4	29825,8	106741,6	7846,7	

Країни ЄС	2031,8	2330,7	3365,7	51504,0	67442,4	245553,6
США та Канада		79,5	104,952			
Країни Близького Сходу та Туреччина				9101,8	5756,6	3964,9
Інші		34,0		44123,6	2417,6	3283,8

Підприємства громади здійснюють імпортно-експортні операції з Молдовою, Російською Федерацією, Канадою, Ізраїлем; Німеччиною, Польщею, Словаччиною, Туреччиною тощо.

Таблиця 24. Зовнішня торгівля товарами (тис.дол.США)

Рік	2011	2012	2013	2014	2015	2016	2017	2018
Моршин	7722,4	2915,2	3719,8	3241,1	2368,8	3576,2	4772	5206,3
Експорт	1805,7	1949,8	1730,3	1015,9	563,9	861,6	723,7	1126,3
Імпорт	5916,7	965,4	1989,5	2225,2	1804,9	2714,6	4048,3	4080,0
Стрийський район	210031,0	159293,6	164669,7	183436,9	168510,4	155849,8	184894,4	180407,2
Експорт	171077,4	119315,1	143449,5	130928,1	124954,5	122315,5	137295,6	130334,4
Імпорт	38953,6	39978,5	21220,2	52508,8	43556,0	33534,3	47598,9	50072,8
Львівська область	4404278	4717010,8	3946782,2	3777079,2	2654269,7	2974977,9	3767422,2	4604664,9
Експорт	1201931,1	1343535,6	1290869,3	1305077,7	1206324,8	1275566,1	1585154,1	1895635,5
Імпорт	3202346,9	3373475,2	2655912,9	2472001,5	1447944,9	1699411,8	2182268,1	2709029,4

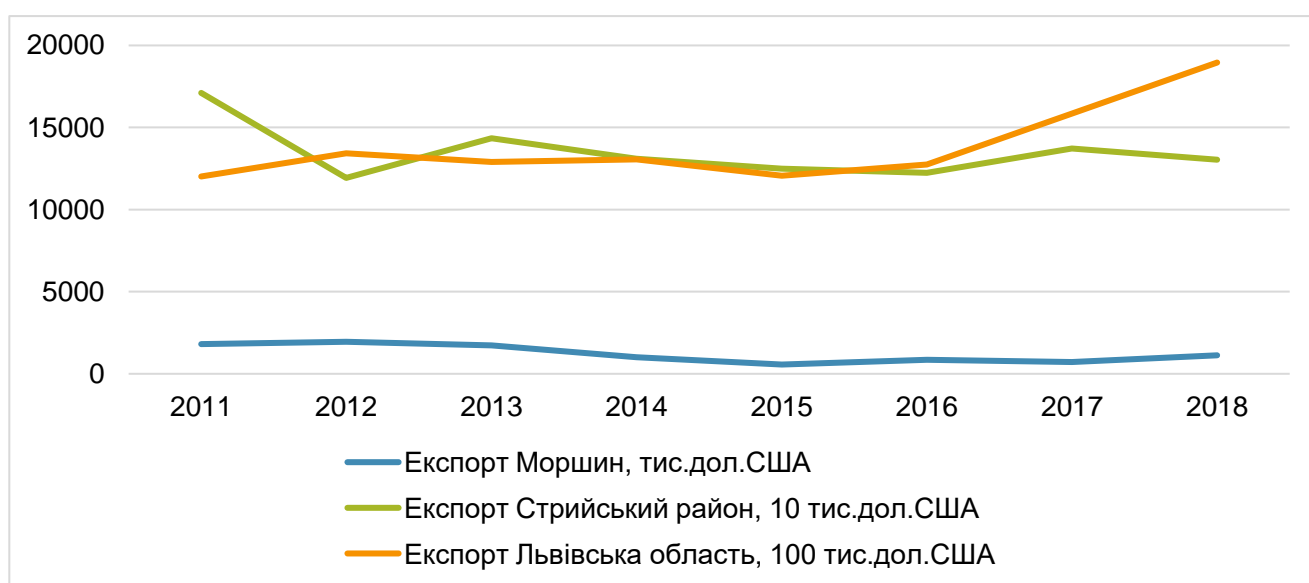


Рис. 26. Порівняння експорту товарів Моршина, району та області

Тенденція зменшення обсягів експорту в Моршинській громаді не відповідає тенденції збільшення експорту загалом по Львівській області в останні роки.

Таблиця 25. Зовнішня торгівля послугами (тис.дол.США)

Рік	2011	2012	2013	2014	2015	2016	2017	2018
Експорт	2260,0	4053,9	3381,0	1248,3	1185,5	700,5	1170,0	994,5
Імпорт	739,6	129,6	65,6	64,5	к	14,8	к	к
Стрийський район	41,0	161,0	40289,8	к	к	к	к	к
Експорт	1471,5	1184,4	2790,3	1760,1	1920,4	к	к	к
Імпорт	-1430,5	-1023,4	37499,6	к	к	к	к	к

4.5 Інвестиційна діяльність

Об'єкти нерухомості

Комунальна власність:

а) споруди (оренда, приватизація);

Котельня по вул.Геологів, 8 – не функціонує

б) земельні ділянки.

Таблиця 26. Наявні на території громади ВІЛЬНІ земельні ділянки, призначені для ведення господарської діяльності (крім с/г призначення)

Адреса, стислий опис, призначення	Власник (власники – із зазначення м частки)	Площа, кв. м
Земельна ділянка за межами села Долішне, 16.00 Землі запасу (земельні ділянки кожної категорії земель, які не надані у власність або користування громадянам чи юридичним особам) землі запасу	Моршинська міська рада	328146
Земельна ділянка за межами села Долішне, 16.00 Землі запасу (земельні ділянки кожної категорії земель, які не надані у власність або користування громадянам чи юридичним особам) землі запасу	Моршинська міська рада	135928
Земельна ділянка за межами села Долішне, 16.00 Землі запасу (земельні ділянки кожної категорії земель, які не надані у власність або користування громадянам чи юридичним особам) землі запасу	Моршинська міська рада	96115
Земельна ділянка за межами села Станків, 16.00 Землі запасу (земельні ділянки кожної категорії земель, які не надані у власність або користування громадянам чи юридичним особам) землі запасу	Моршинська міська рада	42230

Земельна ділянка за межами села Горішне, 16.00 Землі запасу (земельні ділянки кожної категорії земель, які не надані у власність або користування громадянам чи юридичним особам) землі запасу	Моршинська міська рада	154224
--	------------------------	--------

Таблиця 27. Планована інвестиційна діяльність у громаді в найближчий період

Проект, орієнтовний термін виконання (рік початку – рік завершення)	Кошторис на вартість, тис. грн.	Джерело фінансування
Реконструкція корпусу № 2 ДНЗ № 2 "Сонечко" по вул. Лесі Українки, 34 в м.Моршині Львівської області (2017-2025)	51 289,756	ДФРР, обласний, місцевий бюджет
"Капітальний ремонт приміщень коридорів та рекреацій другого та третього поверхів НВК "СЗШ- ліцей " м.Моршина" (2020-2022)	3452,77	обласний, місцевий бюджет
Робочий проект Капітальний ремонт блискавковідводу будівлі НВК "СЗШ-ліцей" м. Моршина (2022)	450,0	місцевий бюджет
Капітальний ремонт системи опалення НВК "Середня загальноосвітня школа-ліцей» м. Моршина Львівської області (2016-2024)	2906,045	ДФРР, обласний, місцевий бюджет
Реконструкція дошкільного навчального закладу "Веселка" в с. Лисовичі Стрийського р-н. Львівської обл. (2018-2025)	9256,999	державний, місцевий бюджет
Реконструкція приміщень першого та третього поверхів поліклініко-терапевтичного відділення КНП «Моршинська міська лікарня» по вул.50-річчя УПА,20 в м. Моршині Львівської області (2020-2022)	11230,693	державний, обласний, місцевий бюджет
Придбання ендоскопічного медичного обладнання для КНП "Моршинська міська лікарня" Моршинської міської ради (2022)	1800	державний бюджет
Капітальний ремонт другої половини поліклінічного відділення КНП "Моршинська міська лікарня" (2022)	500,0	місцевий бюджет
Реконструкція системи теплопостачання КНП "Моршинська міська лікарня" (2022-2025)	2000,0	місцевий бюджет
Будівництво народного дому в селі Долішне Стрийського району Львівської області (2018-2025)	18021,141	державний, місцевий бюджет
Капітальний ремонт фасаду Моршинської школи мистецтв у м.Моршин по вул.Привокзальній Львівської області (2015-2022)	1456,50	місцевий, обласний бюджет
Реконструкція приміщення старої школи с.Воля-Задеревацька по вул.І.Франка, 26а під створення центру	25000	ДФРР

Проект, орієнтовний термін виконання (рік початку – рік завершення)	Кошторис на вартість, тис. грн.	Джерело фінансування
країнознавства		
Реконструкція інженерних мереж побутової каналізації по вул. З.Красівського в м. Моршині Львівської області (2020-2022)	785,573	місцевий бюджет
Оптимізація роботи системи централізованого водопостачання м.Моршина із підземних джерел у заплаві р.Стрий (2023-2025)	24680,2	державний, місцевий бюджет
Реконструкція мереж вуличного освітлення в селі Долішне Львівської області (2021-2022)	1849,467	місцевий, обласний бюджет
Реконструкція водоочисних споруд поверхневого водозабору м.Моршина з р.Бережниця в с.Баня Лисовицька Стрийського району Львівської області (2023-2025)	35028,427	ДФРР, обласний, місцевий бюджет
Реконструкція напірного водогону діам. 160 мм від насосної станції (с. Довге) до площадки напірних резервуарів №1 в м. Моршині Львівської області (2023)	1561,982	місцевий, обласний бюджет
Реконструкція напірного водогону діам. 300 мм від переходу ч-з р.Бережниця в р-ні КОС до моста ч-з р. Бережниця по вул. Т. Шевченка в м. Моршині Львівської області (2023)	1300	місцевий, обласний бюджет
Каналізування с.Баня Лисовицька (2022-2023)	3000	місцевий, обласний бюджет
Реконструкція приміщення в м.Моршині для облаштування притулку для осіб, які постраждали від домашнього насильства та/або насильства за ознакою статі (2021-2022)	10000	державний бюджет
"Оновлення природного середовища курорту Моршин. Реконструкція благоустрою рекреаційних територій" Коригування (2017-2025)	49 736,029	ДФРР, обласний, місцевий бюджет
Будівництво під'їзної дороги до ділянок учасників АТО та моста через ріку Бережницю по вул. Івана Франка (біля автостанції) в м. Моршині Львівської області (2018-2025)	9 443,185	державний, місцевий бюджет
Капітальний ремонт покриття тротуарів та проїжджої частини вулиці 50-річчя УПА в м.Моршині Львівської області (2020-2022)	2 886,232	обласний, місцевий бюджет
Капітальний ремонт покриття тротуарів та проїжджої частини вулиці Лесі Українки в м.Моршині Львівської області. Коригування (2018-2022)	5 865,586	обласний, місцевий бюджет
Будівництво під'їзної дороги до с.Долішне (2021-2025)	23 000,000	державний, місцевий бюджет

Проект, орієнтовний термін виконання (рік початку – рік завершення)	Кошторис на вартість, тис. грн.	Джерело фінансування
Облаштування безпечного міського простору між м.Моршином та с.Довге Стрийського району Львівської області (капітальний ремонт) (2021)	2108,115	обласний бюджет
Капітальний ремонт дороги з влаштуванням бруківки в с. Лисовичі Стрийського району Львівської області (2022)	499,478	обласний, місцевий бюджет
Капітальний ремонт вул.Миру в с.Долішне Стрийського району Львівської області (коригування) (2023)	650,194	обласний, місцевий бюджет
Капітальний ремонт вул.Валова в с.Долішне Стрийського району Львівської області (коригування) (2024)	768,092	обласний, місцевий бюджет
Капітальний ремонт спортивних майданчиків з влаштуванням штучного покриття по вул.Івана Франка в м.Моршині Львівської області (2021-2022)	10 287,375	державний бюджет
Реконструкція каналізаційних очисних споруд м.Моршина Львівської області. Коригування (2004-2025)	57 858,807	ДФРР, ОНПС
Берегоукріплення та протипаводкові заходи на території сільських населених пунктів Моршинської територіальної громади (2021-2025)	500,0	місцевий бюджет
Придбання екскаватора-навантажувача JCB модель 3CX SITEMASTER для Комунального підприємства "Зелене місто" Моршинської міської ради (2021)	2877,812	обласний, місцевий бюджет
Придбання пресувального сміттєвоза KGB-120 КОБАЛЬТ на шасі FOTONDAIMLER для громади м.Моршина (2023)	3500	ФОНПС
Облаштування музею історії курорту Моршин (2022-2025)	700,0	місцевий, інші
Разом вартість проектів	376250,5	

Резюме розділу.

Структура виробництва громади має яскраву монопрофільність, особливо в експортно-імпорتنих операціях, що є загрозою при зміні кон'юнктури ринку чи форсмажорних обставин. Зовнішніх інвестицій у громаду практично не надходить.

Вартість бажаних інвестиційних проектів набагато перевищує можливості дофінансування зі сторони громади. З огляду на це необхідно визначити пріоритетні проекти і сконцентрувати на них усі можливі ресурси.

5. ФІНАНСОВИЙ СТАН ТА БЮДЖЕТ

5.1 Бюджет

Дохідна частина бюджету формується з власних доходів та міжбюджетних трансфертів.

Таблиця 28. Доходи бюджету, млн. грн.

Показники	2017 (сумарно)	2018 (сумарно)	2019 (сумарно)	2020 (сумарно)	2021 (прогноз)
Прибутковий податок з громадян/ Податок з доходів фізичних осіб	26,2	35,3	39,2	36,9	41,8
Єдиний податок (крім с/г виробників)	6,1	7,5	7,8	7,6	8,3
Єдиний податок від с/г виробників	0,2	0,3	0,4	0,4	0,5
Доходи від відчуження нерухомості та землі	1,4	0,6	0,5	3,1	5,0
Податок на прибуток підприємств комунальної власності	0,1	0,3	0,2	0,2	0
Плата за землю	14	14,2	18,5	11,4	16,5
Податок на нерухомість	5,5	7,2	7,5	5,2	10,4
Акцизний збір	2,6	2,5	2,1	2,2	2,4
Інші місцеві податки та збори	0,3	0,3	0,4	0,2	0,2
Податкові надходження разом	55	67,7	77,4	65,4	81,7
Дохід від оренди комунального майна	0	0	0,1	0	0
інше (в т.ч. міжбюджетні трансферти)	48,3	42,2	40	23,4	47,2

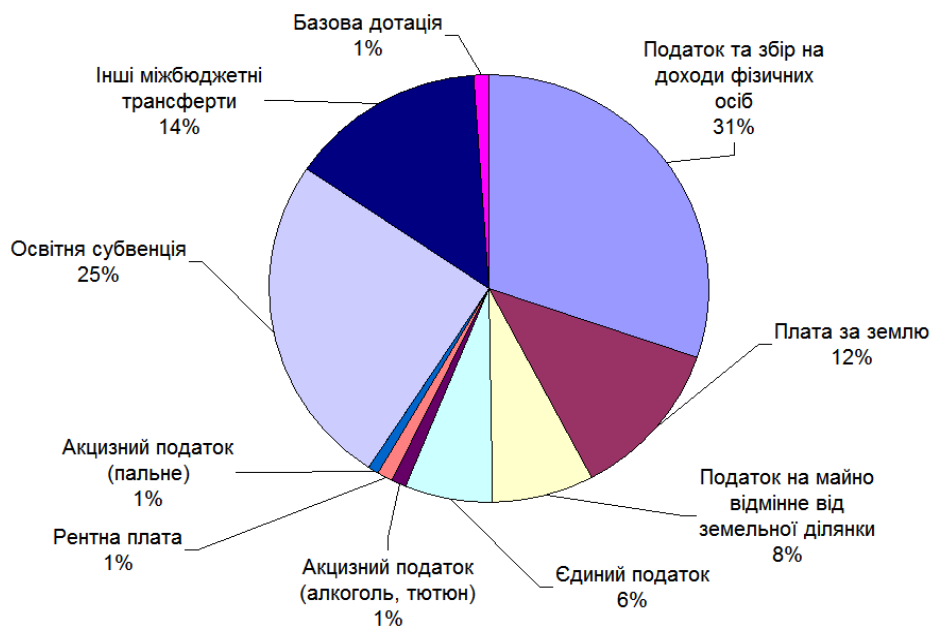


Рис. 27. Структура доходів бюджету Моршинської громади

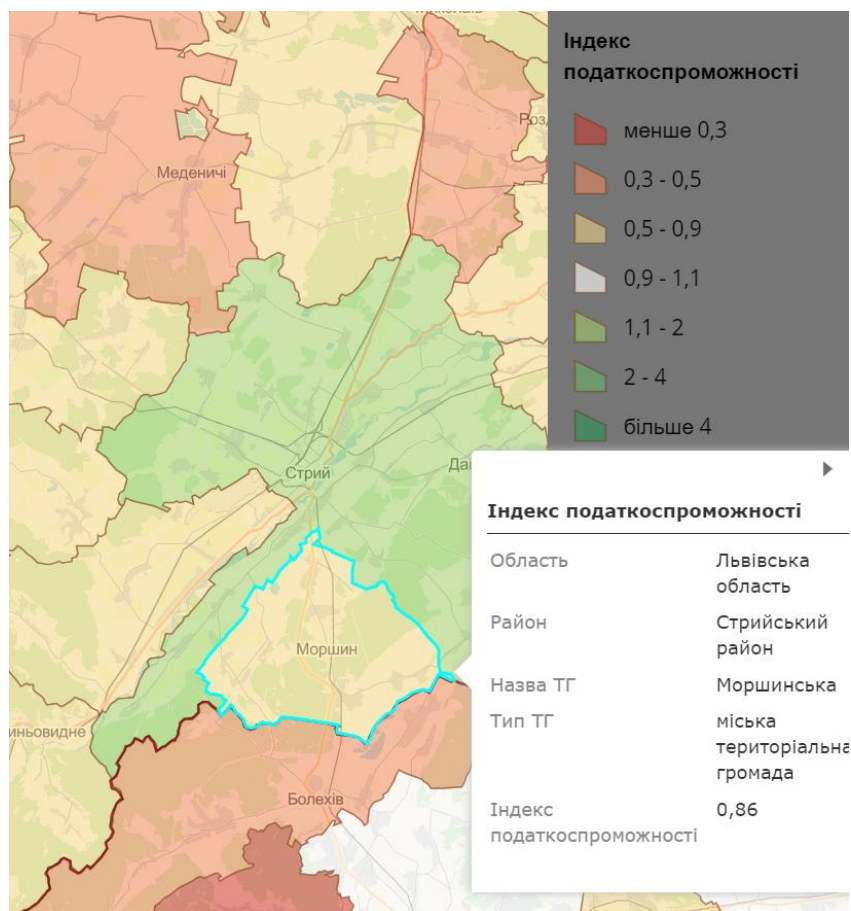


Рис. 28. Індекс податкоспроможності, 2020

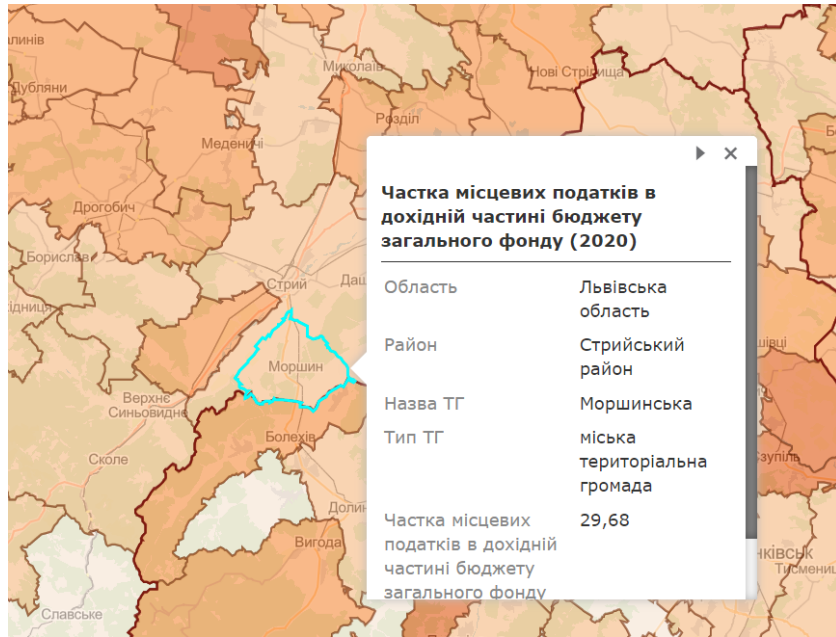


Рис. 29. Частка місцевих податків в дохідній частині бюджету загального фонду, 2020

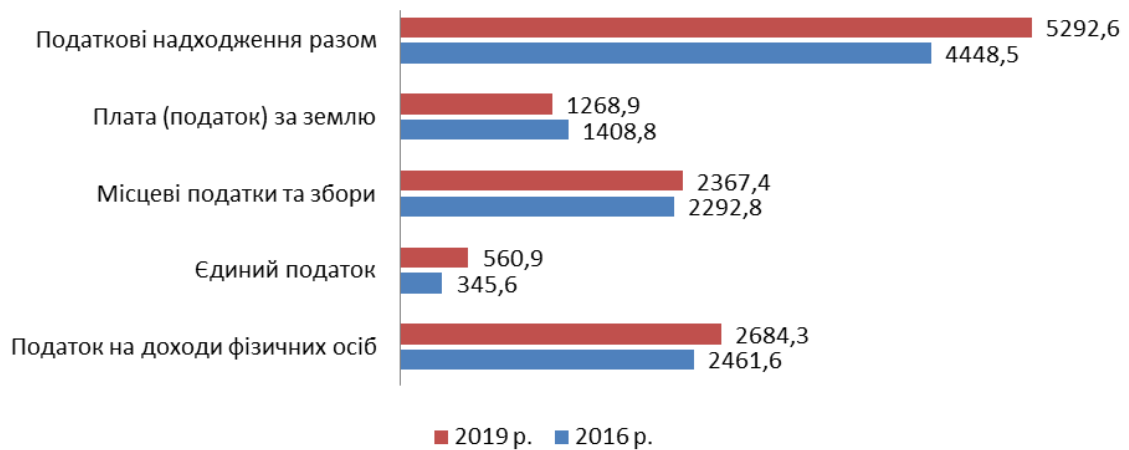


Рис. 30. Структура доходів бюджету громади на одного мешканця, грн.

Таблиця 29. Доходи бюджету на одного мешканця, грн

А. 2016 р.

Регіони	Податок на доходи фізичних осіб	Єдиний податок	Місцеві податки та збори	Плата (податок) за землю	Податкові надходження разом	Дохід від оренди комунального майна
Громада (тільки Моршин)	2461,6	345,6	2292,8	1408,8	4448,5	8,6
У середньому по містах області						
У середньому по містах України						

В. 2019 р

Регіони	Податок на доходи фізичних осіб	Єдиний податок	Місцеві податки та збори	Плата (податок) за землю	Податкові надходження разом	Дохід від оренди комунального майна
Громада	2684,3	560,9	2367,4	1268,9	5292,6	5,9
У середньому по містах області						
У середньому по подібних громадах України						

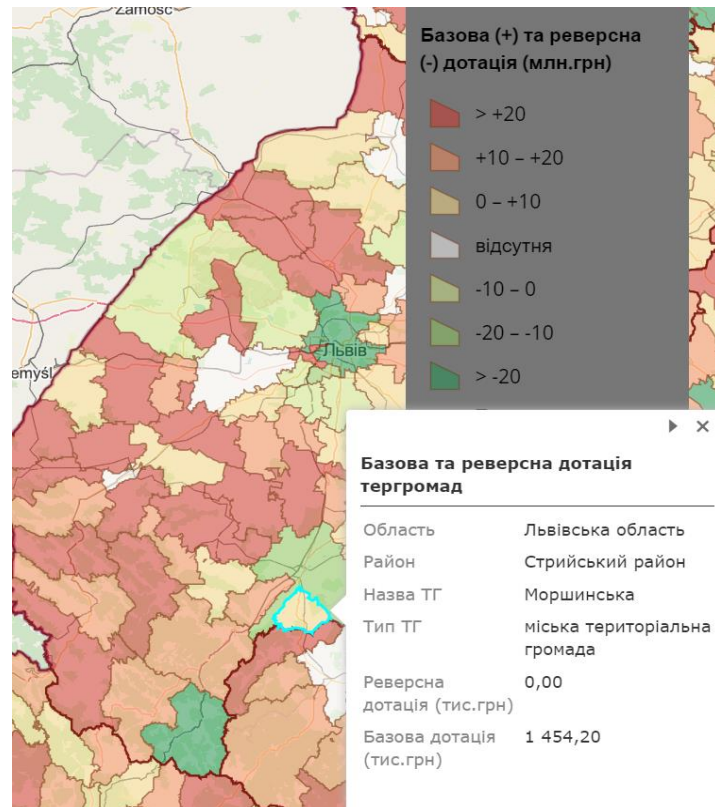


Рис. 31. Базова та реверсна дотація тергромад, тис.грн

Таблиця 30. Структура видатків бюджету громади (прогнозна), млн. грн.

Статті видатків	2021 (прогноз)
Оплата праці	73,6
Нарахування на оплату праці	16,1
Предмети, матеріали, обладнання та інвентар	1,1
Медикаменти та перев'язувальні матеріали	0,1
Продукти харчування	3,3
Оплата послуг (крім комунальних)	3,2
Видатки на відрядження	0,2
Оплата комунальних послуг та енергоносіїв	5,2
Субсидії та поточні трансферти підприємствам (установам, організаціям)	17,1
Інші виплати населенню	1,6
Інші поточні видатки	0,1
Капітальний ремонт	0,5
Капітальні трансферти	5,5
Резервний фонд	0,3
Разом	127,9

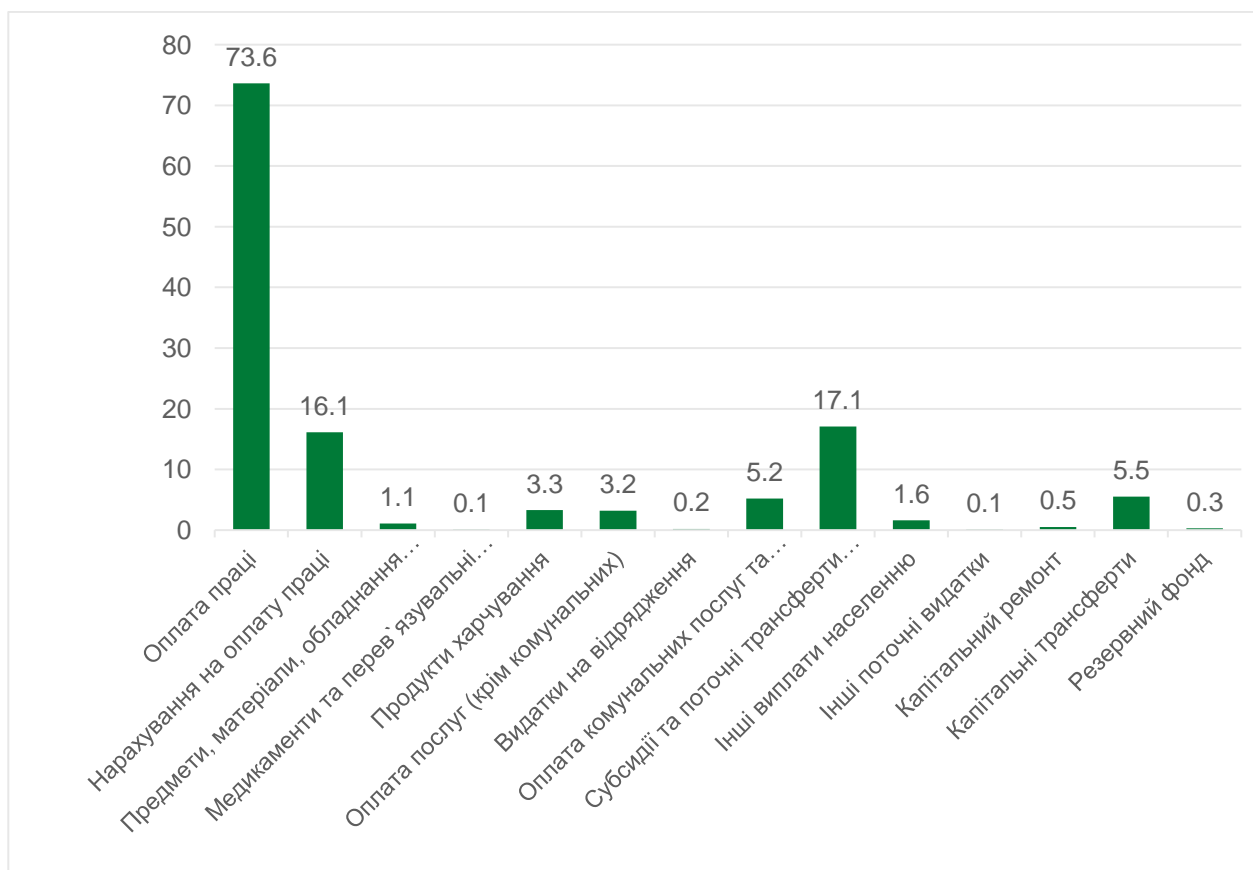


Рис. 32. Структура видатків бюджету громади (прогнозі), млн. грн.

Таблиця 31. Найбільші платники податків у громаді (2020р)

	Назва	Сплачено ПДФО (60%)	Акциз	Плата за землю	Податок на нерухомість
1	ПрАТ "Моршинський завод мінеральних вод "Оскар"	12,6	0	0,9	0,1
2	ТзОВ "Індустріальні та дистрибуційні системи Аква Сервіс"	5,2	0	0	0
3	ТзОВ Торгівельно-виробнича компанія "Львівхолд"	0,2	0,3	0	0
4	ТзОВ "АТБ-маркет"	0,5	0,8	0	0
5	Регіональна філія "Львівська Залізниця" ПАТ"Укрзалізниця"	0,4	0	1,1	0,1

Таблиця 32. Перелік та вартість реалізованих в межах території ТГ проектів за кошти державної субвенції на соціально-економічний розвиток регіонів чи Державного фонду регіонального розвитку.

	Назва	Рік	Сума, тис.грн.	Коментар(що досягнуто завдяки проекту)
1	Реконструкція парку-пам'ятки садово-паркового мистецтва місцевого значення «Парк курорту» м. Моршина	2015	32450,0 з них 2280 - ДФРР	відновлено об'єкт ПЗФ
2	Реконструкція даху та утеплення фасаду ДНЗ № 2 «Сонечко»	2016	2143,9259 тис.грн., з них 1928,9099 – кошти ДФРР	термомодернізація садка, економія енергоресурсів
3	Облаштування безпечного міського простору вулиці І.Франка в м.Моршині (реконструкція)	2017	1611,238, з них 1000,0-ДФРР	облаштовано пішохідні доріжки і турнікети вздовж дороги О141805 «Під'їзд до м.Моршина»
4	Реконструкція спортивного майданчика по вул.Лесі Українки в м.Моршині	2017	2324,522, з них 1600,0 - ДФРР	створено об'єкт спортивної інфраструктури
5	Реконструкція дошкільного навчального закладу "Веселка" в с. Лисовичі Стрийського р-н. Львівської обл.	2018	1030-субвенція на соціально-економічний розвиток регіонів	розпочато, але не завершено (Замовник – Стрийський районний відділ освіти)
6	Капітальний ремонт приміщення: "Утеплення фасаду НВК "СЗШ-лицей" м.Моршина" Львівської області (коригування)	2018-2020	8833,1384, з них 5969,65588 - ДФРР	термомодернізація школи, економія енергоресурсів
7	Придбання ендоскопічної візуалізації з відеогастроскопом для КП «Моршинська міська лікарня»	2021	1800-субвенція на соціально-економічний розвиток регіонів	покращення надання медичних послуг
8	Реконструкція приміщень першого та третього поверхів поліклініко-терапевтичного відділення КНП "Моршинська міська лікарня" по вул.50-річчя УПА, 20 в м.Моршин Львівської області	2021	11000-субвенція на соціально-економічний розвиток регіонів	покращення надання медичних послуг

Резюме розділу.

Фінансова ситуація в громаді є досить складною. Більшість видатків бюджету пов'язані з заробітною платою та нарахуванням на неї. Бюджет розвитку мінімальний. Необхідно провести оптимізацію бюджетних видатків та передбачити більший відсоток коштів місцевого бюджету на розвиткові проекти.

6. ФІНАНСОВА ІНФРАСТРУКТУРА ТА МЕРЕЖА ПІДТРИМКИ БІЗНЕСУ

З фінансових установ у громаді функціонують:

- Моршинське відділення АТ «Ощадний банк України»;
- АБ «Укргазбанк».

Також у м. Моршині діє 1 небанківська установа, яка надає фінансову допомогу населенню – кредитна спілка «Вигода».

Розміщені банкомати «Ощадбанку», «Укргазбанку», «Приватбанку», «Райффайзен банку «Аваль», «Укрексімбанку» тощо.

Резюме розділу.

Зважаючи на розмір міста та громади, банківська мережа є достатньо розвинена, натомість мережа підтримки бізнесу потребує розширення та залучення/створення нових структур для сприяння створенню та ефективній діяльності нових підприємницьких структур.

7. ТРАНСПОРТНА ІНФРАСТРУКТУРА І ЗВ'ЯЗОК

У Моршинській громаді відстані від центра громади до сільських населених пунктів складають:

- Моршин-Долішне – 17 км
- Моршин-Станків – 6 км
- Моршин-Лисовичі – 3 км
- Моршин-Воля-Задеревацька – 8 км

На сьогоднішній день основними видами транспортних сполучень м. Моршина з іншими населеними пунктами є:

- автодороги, що зв'язують місто Моршин з обласними, районними центрами, селами і місцями відпочинку;
- залізниця, яку обслуговує Івано-Франківська дирекція залізничних перевезень Регіональної філії «Львівська залізниця» АТ «Українська залізниця» (ділянка Рожнятів-Моршин-Стрий).

Мережа автомобільних доріг Моршинської міської територіальної громади охоплює 181 вулицю та дороги загальною протяжністю понад 100 км.

Через м. Моршин проходять районні, міжобласні та загальноукраїнські пасажирські маршрути, які забезпечують автобусні перевезення пасажирів області. Обслуговування та утримання дорожньої мережі здійснюється підрядними організаціями на договірних умовах.

У зв'язку з багаторічним недофінансуванням на проведення капітальних і поточних ремонтних робіт на сьогодні експлуатаційний стан частини доріг державного та місцевого значення громади є незадовільним. Окремі ділянки доріг є аварійно небезпечними та потребують термінового капітального і поточного ремонтів. Значний негативний вплив на дороги здійснює великовантажний транспорт сільськогосподарських та лісозаготівельних підприємств. Перш за все викликають занепокоєння ті ділянки доріг, по яких проходять автобусні сполучення, підвезення дітей до навчальних закладів, надання невідкладної медичної допомоги, здійснення робіт, спрямованих на попередження і ліквідацію надзвичайних ситуацій. Також необхідно забезпечити належне транспортне сполучення між містом Моршином та селами Долішне, Горішне, Верхня та Нижня Лукавиця, Смоляний.

Протягом 2014-2020 років за кошти державного та місцевих бюджетів проводилися ремонтні роботи на автомобільних дорогах громади. Однак внаслідок обмеженого фінансування обсяги здійснення ремонтних робіт існуючої мережі доріг є недостатніми.

Через територію громади проходять дороги загального користування районного, обласного, державного значення:

Стрий-Івано-Франківськ-Чернівці-Мамалига	Н-10	13,6
Під'їзд до м.Моршина	О141805	6,342
Баня Лисовицька-Лани Соколівські	С141813	7,5
Жулин-Долішне	С141821	3,3
Н.Лукавиця-Горішне	С141832	8,1
Долішне-Горішне	С141835	3,8
Семигинів-Смоляний	С141837	6
Баня Лисовицька-Лисовичі	С141838	4,6

Через місто проходить залізнична лінія Стрий-Івано-Франківськ, яку обслуговує Івано-Франківська дирекція залізничних перевезень Регіональної філії «Львівська залізниця» АТ «Українська залізниця», протяжністю 12 км. З 29 травня 2021 року через Моршин курсує «Прикарпатський експрес» 807/808 за маршрутом «Ківерці-Івано-Франківськ». У Моршині знаходиться вокзал третього класу, неподалік від залізничного вокзалу знаходяться дві автобусні станції. Переважно всі автобусні маршрути здійснюються через автостанцію міста Моршина у напрямку міста Івано-Франківська та міста Львова.

Відстань від м.Моршина до міжнародного аеропорту у Львові – 85 км, а до міжнародного аеропорту у Івано-Франківську – 99 км. Достатня кількість авіарейсів створює можливість дістатись до Моршина з будь-якої частини світу.

Розвиток мережі зв'язку, наявність та якість доступу до Інтернету.

У місті Моршині на ринку зв'язку працюють суб'єкти різних форм власності та підпорядкування, які надають телекомунікаційні послуги (телефонного, комп'ютерного зв'язку, проводового радіомовлення, ефірного телерадіомовлення тощо) і послуги поштового зв'язку.

Основними операторами телекомунікацій є: Львівська дирекція АТ «Укрпошта», ПАТ «Укртелеком», ТзОВ «Лайфселл» (Укртауер), Західний регіон ПрАТ «Київстар», Регіон Захід ПрАТ «Водафон Україна», ПП ТРК «Простір», які повністю покривають територію громади. Експлуатацію лінійно-кабельних споруд здійснюють ЦТОЕ № 1 ТОВ «Атраком» та ГЕЛКС-5184.

Оператори, які надають послуги Інтернет- мережі:

- ПАТ «Укртелеком»;
- Радіо Нетворк;
- ФОП Федоренко М.І. (ПП ТРК «Простір»);
- ФОП Жученко О.В.

Також до мережі Інтернет підключені всі освітні та медичні заклади міста. Усі санаторії Моршина пропонують своїм гостям безкоштовний доступ до Інтернету – Wi-Fi. Також наявна вільна Wi-Fi зона в парку.

Резюме розділу.

Через територію громади проходить дорога загальнонаціонального значення із суцільним відремонтованим дорожнім покриттям. Місцеві дороги, особливо в сільських територіях,

потребують ремонту і, за опитуваннями мешканців, не відповідають сучасним потребам. Через громаду проходить магістральний кабель оптоволоконного інтернету, що дає можливість пропонувати вигоди віддаленої роботи в курортному оточенні. Транспортне сполучення громади з обласним центром досить зручне і швидке як автобусним, так і залізничним сполученням.

8. ІНФРАСТРУКТУРА ТОРГІВЛІ ТА ПОСЛУГ

8.1 Мережа закладів побутового обслуговування та торгівлі

Кількість закладів побутового обслуговування станом на 01.01.2021 року.

Таблиця 33. Мережа закладів побутового обслуговування та торгівлі

Рік	2015	2016	2017	2018	2019	2020 (Моршин)	2021 (громада)
Заклади торгівлі							202
- супермаркет	1	1	1	1	2	2	2
- магазин							200
Об'єкти ресторанного господарства, шт., в т.ч.:	32	32	33	33	32	34	46
- ресторани	4	2	3	3	2	3	5
- кафе	8	8	8	8	8	8	23
- піцерії	2	2	2	2	2	2	2
- цукерні	1	1	1	1	1	1	-
- їдальні (в.т.ч шкільні-б)	10	9	9	9	9	10	16
Орієнтовна кількість посадкових місць, тис.місць	4	4	4	4	4	4	4,8
Об'єкти сфери побутового обслуговування, шт., в т.ч.:	13	20	19	19	21	25	24
- перукарні та салони краси	6	9	8	8	9	9	9
- автомийки	1	1	1	1	1	1	2
- ремонт взуття	2	2	2	2	2	2	2
- пошив та ремонт одягу	2	2	2	2	3	4	2
- сауни		1	1	1	1	2	2
- басейни		2	2	2	2	3	2
- пральні		1	1	1	1	1	1
- кінотеатри						1	1
- заправки							1
- автостанції (СТО)							2

8.2 Туристична інфраструктура

Моршин з точки зору архітектури не є багатим, місто цікаве як рекреаційно-відпочинковий центр з лікувальними ресурсами (мінеральними водами).

Місто знаходиться на шляху діючих (популярних) туристичних маршрутів (Гошівський монастир, Скелі Довбуша, Карпатський трамвай...), які беруть свій початок у Львові, Трускавці, Східниці та Славсько.

На території міста знаходяться дві пам'ятки архітектури – дерев'яна церква Покрови Пресвятої Богородиці (1825 р.) (ох. №2058-м), з якою пов'язані імена о.Богдара Кирчіва - відомого на Стрийщині громадського діяча II пол. XIX ст., митр. Андрея Шептицького, кардинала Йосипа Сліпого; будівля санаторію «Мармуровий палац» 1938 р. (арх. Никодимович), а також парк-пам'ятка садово-паркового мистецтва місцевого значення 1878 р. «Парк курорту». Рішенням виконкому Львівської обласної ради від 09.10.1984 №495 парку курорту м.Моршина було надано статус парку-пам'ятки садово-паркового мистецтва місцевого значення.

У 2015 році було реалізовано проект по реконструкції парку-пам'ятки садово-паркового мистецтва «Парк курорту» в рамках Програми транскордонного співробітництва «Польща-Білорусь-Україна 2007-2013» «Розвиток курортів Горинець-Здруй та Моршин — шанс на активізацію польсько-українського прикордоння». Було збудовано амфітеатральний комплекс, що складається з ротонди, двох роздягалень для артистів, відкритої літньої сцени на 320 місць; здійснено будівництво громадських вбиралень, у тому числі для осіб з обмеженими фізичними можливостями; влаштовано вхідну арку-колонату, прикрашену скульптурами левів; прокладено дощову, дренажну каналізацію, колодязі, водопровід; реконструйовано мережу освітлення парку; замощено центральну алею, стежки, велодоріжки; влаштовано ігровий та спортивний майданчики для дітей; встановлено паркові меблі, облаштовано клумби, газони, проведено висадку зелених насаджень; промарковано 4 маршрути (5005, 5006, 5007, 5008) для оздоровчої нордичної ходьби (промарковані доріжки, які розташовані на території міста та виходять і за його межі).

Таблиця 34. Маршрути громадського транспорту Моршинської громади

№ з/п	Назва	Нитка шляху	Протяжність (км)
1	Місцевий маршрут №5005 («Лісове озеро»)	Парк курорту — вул.Івана Франка — вул.Проліскова — Лісове озеро — дж.Матері Божої — Парк курорту	3,037
2	Місцевий маршрут №5006 («Міський став»)	Парк курорту — вул.Івана Франка — Церква Покрови Пресвятої Богородиці — Міський став — вул.Джерельна — Парк курорту	2,085
3	Місцевий маршрут №5007 («Зелений гай»)	Парк курорту — бювет мінеральних вод — Лісове озеро — дж.Матері Божої — Парк курорту	3,061
4	Місцевий маршрут №5008 («Урочище “За Полянським”»)	Парк курорту — Урочище “За Полянським” — Парк курорту	3,051

Окрім того, м.Моршин є частиною одного регіонального (№12) і двох обласних (№501, №506) велосипедних маршрутів, а також одного (№19) регіонального пішохідного маршруту.

В амфітеатральному комплексі просто неба постійно проводяться різноманітні розважальні та мистецькі заходи для мешканців та гостей міста: трансляція фільмів, виступи вокально-інструментальних, народних колективів, діячів естради, культури та мистецтва, проводяться конкурси, фестивалі, виставки, майстер-класи.

Під час реалізації проекту випущено промоційний фільм про будівництво курорту Моршин та його видатних особистостей, двомовні українсько-польські листівки про проект, інформаційно-промоційні таблиці з картою моршинського парку.

У 2016 році завершені роботи по реставрації дерев'яної церкви Покрови Пресвятої Богородиці, які тривали у рамках обласної Програми "Охорона і збереження культурної спадщини Львівської області". Замовник виконання реставраційних та аварійно-відновлювальних робіт — Головне управління, а згодом Відділ охорони культурної спадщини Львівської облдержадміністрації; у 2016 році — Департамент архітектури та розвитку містобудування облдержадміністрації. Загальна кошторисна вартість робіт 1331,6 тис.грн. У 2017 році для цієї церкви виготовлено іконостас на суму 250,0 тис.грн. з міського бюджету, придбано теслярські вироби для іконостасу та витвори мистецтва. У 2018 році у приміщенні пам'ятки архітектури відкрито Музей однієї ікони, а також придбано обладнання на суму 249,97 тис.грн. у рамках програми підтримки ініціатив місцевих карпатських громад.

У 2018 році за результатами проведеного конкурсу визначено промоційний логотип та гасло м.Моршина.

Цього ж року на території м.Моршина встановлено конструкцію "Я люблю Моршин" (49,9 тис.грн.).

Проведено паспортизацію пам'ятки монументального мистецтва — пам'ятника ОУН УПА "Борцям за волю України", який розташований на території ЛВЛ №2 "Центр реабілітації ветеранів ОУН-УПА "Говерла" в м.Моршині (10 тис.грн.).

Безоплатно передано ПАТ "Індустріальні та дистрибуційні системи" багатофігурну паркову скульптуру "Хмаринка Моршина" (1500,0 тис.грн.) та скульптурний елемент "Вхідна арка "Моршин" (150,0 тис.грн.).

Відбулась Науково-практична конференція "Медична реабілітація у санаторно-курортних закладах України. Нові технології реабілітації хворих на курортах Європи. Сучасні вимоги в організації СПА комплексів на курортах та досвід використання СПА процедур у медичній реабілітації". Організатори конференції: ДВНЗ "Івано-Франківський національний медичний університет" та ДП "Санаторно-курортний комплекс "Моршинкурорт".

У 2019 році на території м.Моршина встановлено 109 вуличних вказівників на суму 81,75 тис.грн. та LED екран зовнішній SMD P10 1920*960 (функціонал – дата, час, температура, вологість) з можливістю трансляції слайдової та відеоінформації (вартість 47,285 тис.грн.).

Безоплатно передано ПАТ "Індустріальні та дистрибуційні системи" скульптуру "Рись — символ Карпат" (1165,2657 тис.грн.) та басейн "Рись — символ Карпат" (1065,6233 тис.грн.).

У 2020 році придбано та встановлено пам'ятник З.Красівському (801,4 тис.грн.). Облаштовано територію біля пам'ятника (198,0 тис.грн.).

У рамках проєкту “Оновлення природного середовища курорту Моршин. Реконструкція благоустрою рекреаційних територій”, розпочатого у 2017 році облаштовано велосипедні та пішохідні доріжки від школи до лікарні та вздовж озера зі сторони вул.Д.Галицького, збудовано човнову і рятувальну станцію, вишку, облаштовано місце масового активного відпочинку на водному об’єкті – міському ставі, придбано рятувальне обладнання та інвентар, зокрема човни.

Щорічно беремо участь у Львівському міжнародному форумі індустрії, туризму та гостинності, вітчизняних та закордонних заходах.

У селі Воля-Задревацька знаходиться музей-садиба Степана Бандери. Експозиція розміщується в шести приміщеннях. У першій кімнаті — родовід сім’ї Бандер. У наступній — капличка, де батько Степана хрестив взимку дітей. Окремі розділи експозиції присвячені юнацьким рокам С. Бандери, діяльності ОУН та УПА, матеріалам, які розповідають про смерть С. Бандери. Окрім цього, на території музею облаштовано місце для таборування.

У селі Лисовичі в приміщенні КЗ «Народний дім» Моршинської територіальної громади облаштовано кімнату-музей, присвячену постаті Романа Савицького.

На околицях біля с. Лисовичі знаходяться земляні укріплення та руїни замку Косаківської, про що у свій час великим українським письменником, поетом, публіцистом, перекладачем, ученим, громадським і політичним діячем, доктором філософії, дійсним членом Наукового товариства імені Шевченка, почесним доктором Харківського університету Іваном Яковичем Франком було написано відому сатиричну поему-казку «Лис Микита».

Гей, хто в лісі не буває,
Той не бачив, той не знає,
Як Микита Лис жиє.
Лисовичі — славний замок.
Не один там хід і ганок,
Ям, скриток чимало є. (1899р.)

На самому кордоні Львівської та Івано-Франківської областей знаходиться меморіальний цвинтар Українських Січових Стрільців, які загинули тут наприкінці травня-початку червня 1915 року у боях із російськими військами. Це місце і раніше було історичним. Посеред цвинтаря стоїть дуб, під яким наприкінці XIX століття відпочивав імператор Австро-Угорщини Франц-Йосиф I, на честь якого названо дерево. Обхват дерева 3,10 м, висота 25 м, вік близько 250 років. Дуб оголошено ботанічною пам’яткою природи в 1984 році. У 2010 році Мінприроди України присвоїло дубу звання Національного дерева України.

Однією з найцікавіших культових пам’яток тутешніх місць є пам’ятка архітектури - дерев’яна триверха церква Богоявлення, датована 1712 роком - один з найстаріших діючих дерев’яних храмів на Стрийщині.

Першу читальню «Просвіти» в селі відкрито в 1909 році, де працювала бібліотека та драматичний гурток. У 1985 році споруджено соціально-культурний комплекс, у якому розмістилися сільська рада, Народний дім з оглядовою вежею та бібліотека, фельдшерсько-акушерський пункт, відділення пошти, Укртелекому, 2 магазини, ресторан, який фактично став осередком культурного життя. Зараз тут розташовано музей історії села та музей самодіяльного композитора і педагога Романа Савицького. Перед будівлею знаходиться символічна могила Січовим Стрільцям, меморіальний сквер пам’яті Героя АТО

Тараса Бруса, реалізований у рамках конкурсу мікропроектів у 2016 році, та Алея Слави "Незламні".

Також на території громади є музейні кімнати, місця бойової слави (Станків, Піла, Нижня Лукавиця, Довге, Святий Ян), історичних подій і відомих особистостей (І.Багрянний, Б.Кирчів, О.Яминський, Є.Скорубська та інші)

Таблиця 35. Можливості для розміщення гостей у готелях, пансіонатах, турбазах, агрооселях

№ з/п	Заклад	Кількість ліжок	Річна заповнюваність, %	Організаційно-правова форма власності. Код ЄДРПО, код	Фактична адреса закладу. Ел.пошта	ПІБ керівника, контактні телефони	К-сть номерів
1.	ДП "Санаторій "Моршинкурорт" (Відділення: -"Санаторій "Лаванда", - "Санаторій "Дністер", - "Санаторій "Черемош", - "Санаторій "Перлина Прикарпаття", -"Санаторій "Світанок")	1676		ЗАТ "Укрпрофоздоровниця" 02649905	м.Моршин, вул.Паркова Площа, 3 prykarp@gmail.com	Чайковський С.Д. (03260)62370	1030
2.	ДП "Санаторій "Моршинський"	330		Державне управління справами 32418168	м.Моршин, вул.Джерельна, 5 dpsmor@gmail.com	Безруков В.А. (03260)60701	208
3.	Санаторій "Мармуровий палац"	189		ТзОВ "ХЕЛС МАСТЕР" 22869454	м.Моршин, вул.Паркова Площа, 2 midmp@ukr.net	Сельтов Я.М. (03260)61640	150
4.	Санаторій "Аркадія"	95		ТзОВ "Аркадія плюс" 36713661	м.Моршин, вул.Джерельна, 3 info@arkadya.com.ua	Соколик З.Й. (03260)60417	66

№ з/п	Заклад	Кількість ліжок	Річна заповнюваність, %	Організаційно-правова форма власності. Код ЄДРПО, код	Фактична адреса закладу. Ел.пошта	ПІБ керівника, контактні телефони	К-сть номерів
5.	Санаторій "Арніка"	12		Філія санаторію м.Трускавець	м.Моршин, вул.Привокзальна, 55	(03260)61377	6
6.	Санаторій для дітей з батьками "Пролісок"	10		приватна Бабкевич П.П. 20772638	м.Моршин, вул.Проліскова, 10 prolisok@ukr.net	(03260)61063	5
7.	Санаторій "Моршин-Прикордонник"			Не працюють, на стадії реконструкції Державна прикордонна служба України (військова частина 1565). 23311659	м.Моршин, вул.Проліскова, 8 li_mar@ukr.net	(03260)60028	
8.	Санаторій "Прикарпатська ватра"	161		ТОВ "Львівтрансгаз" 36742315	с.Лисовичі, вул.Курортна, 55	Дидин Н.А. (03245)68262	90
9.	ТзОВ "Санаторій "Київ плюс"	220		приватна 05378938	с.Лисовичі, вул.Грушевського, 8а	Савенко О.П.	146
10.	Готель "Богдан"	80		приватна Аксентійчук Ю.Б. 2869318351	м.Моршин, вул.Вокзальна, 2а morshynhotel@gmail.com	Аксентійчук Ю.Б. (03260)61310	36

№ з/п	Заклад	Кількість ліжок	Річна заповнюваність, %	Організаційно-правова форма власності. Код ЄДРПО, код	Фактична адреса закладу. Ел.пошта	ПІБ керівника, контактні телефони	К-сть номерів
11.	Готель "Боніфацій"	40		приватна Будзяк М.Й. 2538424220	м.Моршин, вул.С.Яминського, 8 info@bonifacy-hotel.com	Жужевич М.В. (03260)60888	14
12.	Готель "Віват"	52		приватна Микульчин М.І. 2574611174	м.Моршин, вул.С.Бандери, 6б <u>morshyn-vivat@ukr.net</u>	Шульга Г.П. (03260)60911	27
13.	Готель "Дюк"	32		приватна Дюкарев А.Ю. 2995712094	м.Моршин, вул.Джерельна, 3а morshyn.duk@gmail.com	Дюкарев А.Ю. (03260)61429	18
14.	Готель "Максим"	12		приватна Городецька П.В. 1990821463	м.Моршин, вул.І.Франка, 45	Городецька П.В. (03260)60752	8
15.	Готель "Оберіг"	50		приватна Печеняк Л.І. 2321212249	м.Моршин, вул.І.Франка, 54а info@oberig-hotel.com	Печеняк Л.І. (03260)60401	25
16.	Готель "Оріон"	40		приватна ТзОВ "Люкс" 22414073	м.Моршин, вул.Джерельна, 1 orionhotel@ukr.net	Капалет О.П. (03260)61030	22
17.	Готель "Парк+"	36		приватна Плешканьов	м.Моршин,	Долінська А.В.	18

№ з/п	Заклад	Кількість ліжок	Річна заповнюваність, %	Організаційно-правова форма власності. Код ЄДРПО, код	Фактична адреса закладу. Ел.пошта	ПІБ керівника, контактні телефони	К-сть номерів
				С.І. 38011464	вул.І.Франка, 43	(0326060551	
18.	Готель “Перлина”	16		приватна Варивода В.І. 2301814872	м.Моршин, вул.50-р УПА, 20а	Варивода В.І.	12
19.	Пансіонат “Моршин”	36		приватна Ворко В.В. 2072620481	м.Моршин, вул.І.Франка, 48	Ворко В.В. (03260)60654	18
20.	Пансіонат “Одеса”	25		приватна Товмосян М.Ц. 2114602592	м.Моршин, вул.50-річчя УПА, 7 odessasanatorij@gmail.com	Товмосян М.Ц. (03260)60800	20
21.	Тренінговий центр “Зорецвіт”	62		Академія Генеральної Прокуратури 25240811	м.Моршин, вул.Проліскова, 8в	(03260)60388	42
22.	Спортивно-оздоровча база “Динамо”	37		Львівська обласна організація фізкультурно-спортивне товариство “Динамо”	м.Моршин, вул.Привокзальна, 43	(03260)61248	15
23.	Туристична агенція “Мінерали Карпат С”	48		приватна Сакаль І.М. 2218617421	м.Моршин, вул.Проліскова, 16	Сакаль І.М. (067)7682120	28
24.	Відпочинково-оздоровчий комплекс “Моршинська вежа”	14		ТзОВ “Україна” 22424143	м.Моршин, вул.50-річчя УПА, 1а morshin_v ezha@ukr	Гладій Т.М. (03260)61193	7

№ з/п	Заклад	Кількість ліжок	Річна заповнюваність, %	Організаційно-правова форма власності. Код ЄДРПО, код	Фактична адреса закладу. Ел.пошта	ПІБ керівника, контактні телефони	К-сть номерів
					<i>net</i>		
25.	Готельно-оздоровчий комплекс „Святий Шарбель“	72		приватна ТзОВ «Інвестиційна компанія «ТВК» 32712470	м.Моршин, Вокзальна, 6	Мисів А.В. (063)1028973	45
26.	Гостинний двір “Віта люкс”	16		Приватна (ТзОВ “Галантерея”) Галамай С.І. 2447407177	м.Моршин, Привокзальна, 55	Галамай С.І. (063)3063577	8
27.	Дитячий табір КП “Виробничо-комерційна фірма “Зірниця” Асоціації керівників шкіл Стрийського району			Асоціація керівників шкіл Стрийського району 32730573	с.Лисовичі, вул.Курортна, 2а	Проців Ю.Г.	
28.	ЛВЛ №2 “Центр реабілітації ветеранів ОУН-УПА “Говерла”	75		Департамент охорони здоров'я ЛОДА 31742187	м.Моршин, вул.І.Франка, 76 <i><u>goverla2@i.ua</u></i>	Николишин І.В. (03260)60711	37
29.	МПП “Нік”	26		приватна Петрівський Я.М. 2161913690	м.Моршин, вул.Озерна, 4	Петрівський Я.М. (03260)61711	10
30.	Кімнати відпочинку	55		Станція Моршин	м.Моршин, вул.Вокзальна, 1	(03260)60075	24
31.	Інші ПП «Стрийекспрескомфортбуд» Полянський (5	86					

№ з/п	Заклад	Кількість ліжок	Річна заповнюваність, %	Організаційно-правова форма власності. Код ЄДРПО, код	Фактична адреса закладу. Ел.пошта	ПІБ керівника, контактні телефони	К-сть номерів
	корпус Моршинського), "Затишок" с. Баня Лисовицька, вул.Курортна, 22, Опришки, Курортна, 26, Кардашов "Ностальгія" вул.Озерна, 3а, Литвин В.Я., вул.Привокзальна , 57 "Галицька вілла" вул.Проліскова, 16а "Dream Apartment" Франка, 17 б "Varvara" Привокзальна, 35 б, Водограй, Скорубської, Вікторія, Привокзальна, 55а, пані Людмили, Лесі Українки, 29 "Еліт" Привокзальна, 61 б"						
32.	Будівництво 2 Апарт готелів по вул.І.Франка в м.Моршині						
33.		3603					

Місткість курорту станом на 31.12.2020 року становить 3603 місця, в т. ч. у санаторіях – 2693 місця та в інших закладах 910 місць.

Середня вартість путівки терміном на 21 день – 14,8 тис.грн. Чисельність штатних працівників санаторно-курортних закладів становила 881 особу (у 2019 році – 1003 особи).

Протягом 2020 року в санаторно-курортних закладах міста (ДП “Санаторій “Моршинкурорт”, “Моршинський”, “Аркадія” (2101 ліжко-місце) оздоровлено 8275 відпочивальників, з них 369 іноземців.

Таблиця 36. Показники курортної інфраструктури

Рік	2013	2014	2015	2016	2017	2018	2019	2020
К-сть відпочивальників в (тис.ос.)	49,8	39,4	37,7	36,6	35,6	35,0	32,1	9,6
- у т.ч. іноземців	7,7 (15,5 %)	3,9 (9,9 %)	4,2 (11,1 %)	4,9 (13,4 %)	4,9 (13,8 %)	4,9 (14,0 %)	4,3 (13,4%)	0,8 (8,3%)
К-сть путівок (тис. шт.)	37,8	27,3	26,0	25,0	24,2	23,7	20,6	8,3
Сер. вартість путівки (тис.грн.)	6,24	6,06	7,85	12,2	15,85	17,5	18,95	14,75
Місткість курорту (ліжкомісця)	2742	3200	3225	3268	3231	3231	3062	3347
Сума туристичного збору (тис.грн.)	73,0	107,2	106,2	157,4	210,1	199,5	342,7	164,8

Таблиця 37. Питома вага іноземних відпочивальників (від усіх іноземців, %)

Рік	2013	2014	2015	2016	2017	2018	2019	2020
Азербайджан	7,8	15,4	15,8	14,6	17,6	17,0	22,7	16,8
Білорусь	33,0	39,6	40,5	47,3	47,6	47,8	35,9	28,5
Казахстан	1,6							0,3
Молдова	16,1	26,0	29,0	25,1	24,4	21,8	28,2	36,9
Німеччина		1,9	2,3					3,5
Польща					0,8			0,5
Росія	36,1	12,7	7,1	4,7	4,7	5,8	3,7	7,6
Туркменістан				2,3		1,8	2,0	0,5
Узбекистан								0,8
Інші	5,4	4,4	5,3	6,0	4,9	5,8	7,8	4,6

Для перспективного розвитку санаторно-курортної сфери міста необхідно отримати статус курорту державного значення, забезпечити розвиток необхідної сучасної інфраструктури курорту, розвивати маркетингову діяльність санаторно-курортних закладів.

Статус курорту державного значення

У 2017 році ДУ “Український науково-дослідний інститут медичної реабілітації та

курортології МОЗ України” розроблено перелік заходів для подання клопотання про оголошення природної території м.Моршина курортом державного значення (31,63921 тис.грн.).

У 2018 році Моршинською міською радою отримано схвальне рішення Львівської обласної ради №719 від 19.06.2018 та подано пакет документів на розгляд Мінекономрозвитку та торгівлі України для подальшого подання на розгляд Кабінету Міністрів щодо оголошення природної території міста Моршина курортом державного значення.

У 2019 році проведена (ТзОВ “НДВП “Екологія” - 79,92106 тис.грн.; проведення громадських слухань департаментом екології та природних ресурсів ЛОДА — 11,5961 тис.грн.) процедура оцінки впливу на довкілля згідно зі ст.10 та ст.11 Закону України “Про курорти” з метою оголошення природних територій міста Моршина з природними територіями Моршинського родовища мінеральних лікувальних розсолів та Нинівського родовища мінеральних лікувальних вод (розсолів) Львівської області курортом державного значення. Вдруге подано пакет документів для отримання погоджень (повторно) у профільних міністерствах для подальшого подання на розгляд Кабінету Міністрів щодо оголошення природної території міста Моршина курортом державного значення.

У жовтні 2020 року пакет документів подано втретє для перепогодження у профільних міністерствах. ДУ "ІГЗ НАМНУ" проведена санітарно-епідеміологічна оцінка матеріалів "Оголошення природних територій міста Моршина з природними територіями Моршинського родовища мінеральних лікувальних розсолів та Нинівського родовища мінеральних лікувальних вод (розсолів) Львівської області курортом державного значення" щодо відповідності їх санітарному законодавству України – 14,500 тис.грн.

Резюме розділу.

Моршинська громада має вузьку спеціалізацію, пов’язану з курортологією. Така монопрофільність має негативний вплив на економіку в період пандемії. Необхідно приділити увагу можливій зміні акцентів з лікувально-оздоровчого на інші види туристичної діяльності. Розвивати сільський туризм та використовувати можливості короткочасного сімейного відпочинку на вихідні дні. Також необхідно розвивати мале і середнє підприємництво, не пов’язане з курортною сферою. На даний момент кількість відвідувачів курорту в місяць є меншою, ніж кількість працівників цієї сфери. З огляду на це утримувати персонал буде щораз складніше, тому як наслідок буде подальше скорочення зайнятості місцевого населення.

9. ЖИТЛОВО-КОМУНАЛЬНА ТА ЕНЕРГЕТИЧНА ІНФРАСТРУКТУРА

9.1 Житловий фонд

Житловий фонд міста Моршина складається з 604 будинків, з них: 559 - приватний сектор, 45 багатоквартирних будинків, з яких: житлових кооперативів – 2 шт., об'єднання співвласників багатоквартирного будинків (ОСББ) – 18 шт., будинки з самостійною формою управління – 15 шт. та 11 будинків на обслуговуванні в управляючої компанії.

Таблиця 38. Стан житлового фонду громади

Показники	2018 Моршин	2020 Громада
Заселені будинки разом (квартир)	2060 (без кімнат у 2 гуртожитках)	2898 (села)+559 (Моршин)+52 (багатокв)
у тому числі:- індивідуальні будинки	553	2898+559
Житловий фонд, тис. кв. м загальної площі	130,3	254,0+130,3
% помешкань, підключених до комунального водопостачання	83,2	47,92
% помешкань, підключених до комунального газопостачання	95,7	98,1
% помешкань, підключених до комунальної системи каналізації	83,2	46,4
% помешкань, підключених до центрального опалення	0	0

Помешкання – квартира або індивідуальний будинок.

м.Моршин	газ 95,7%, опал. 81%, вода, каналіз 83,2%
с.Воля-Задеревацька	газ 91,8%, пічне оп 60,3%,інд. 32,6%, вода, каналіз 74,9%
с.Задеревач	газ 84,3%, пічне оп 65,2%,інд. 20,2%, вода, каналіз 63,1%
с.Долішне	газ 94,6%, пічне оп 61,2%, інд 33,5%
с.Верхня Лукавиця	газ 95%, пічне оп 57,9%, інд 36,4%
с.Горішне	газ 99%, пічне оп 61,8%, інд 37,3%
с.Нижня Лукавиця	газ 98,5%, пічне оп 57%, інд 41,6%
с.Смоляний	
с.Баня Лисовицька	газ 97,8%, інд.опал. 40%, вода, каналіз 53%
с.Лисовичі	газ 93,7%, інд.опал. 59,3%, вода, каналіз 49%
с.Станків	газ 100%, пічне оп 69,3%,інд. 30,7%, вода, каналіз 30,7%
с.Довге	газ 100%, пічне оп 75%,інд. 25%, вода, каналіз 25%
с.Фалиш	газ 100%, пічне оп 76,5%,інд. 23,5%, вода, каналіз 23,5%
с.Пила	

Таблиця 39. Введення нового житла (сумарно по всіх населених пунктах, що увійшли до складу ТГ) Моршин, ТГ - дані відсутні

Показники	2014	2015	2016	2017	2018	2019
Новозбудовані житлові будинки разом	41кв-4521 м ²	158кв-11000м ²	85кв-7133м ²	25кв-2034м ²	1-208м ²	4-381 м ²
у тому числі індивідуальні будинки 2 і >кв	3014м ² -1507м ² (24 кв-Привокзальна, 61а)	2072м ² 8928м ² (142кв-50-річчя УПА, 10в)	1567м ² 5566м ² (80кв-Озерна, 15)	578м ² 1456м ² (22кв-Франка, 11д)	1-208м ²	4-381м ²

Таблиця 40. Забезпеченість житлом (сумарно по всіх населених пунктах, що увійшли до складу ТГ)

Показники	2018
Загальна площа житла в місті, 1000 м ²	130,3
Забезпеченість житлом 1 кв. м на особу по громаді (м.Моршин)	30,5
Забезпеченість житлом 1 кв. м на особу по району	29,1
Забезпеченість житлом 1 кв. м на особу по області	24,0
Забезпеченість житлом 1 кв. м на особу по Україні	23,7

9.2 Комунальна інфраструктура та інженерні мережі.

Комунальні підприємства Моршинської міської територіальної громади: КП „Моршинтеплоенерго” (теплопостачання, управління житловим фондом), Підприємство житлово-комунального господарства Моршинської міської ради (централізоване водопостачання та водовідведення) та КП «Зелене місто» Моршинської міської ради (благоустрій, озеленення, відеоспостереження, утримання доріг, ритуальна служба).

Житловий фонд Моршинської міської територіальної громади станом на 01.01.2021 року налічує 3411 приватних домоволодінь та 52 багатоквартирні житлові будинки, з них:

за роками забудови: 1919-1960 – 15 будинків, площею 5,3 тис.кв.м, 1960-80 рр – 20 будинків, площею 53,8 тис.кв.м, 1980-2000 – 12 будинків, площею 24,9 тис.кв.м, після 2000 – 5 будинків, площею 15,3 тис.кв.м;

за формою управління: 6 малоквартирних передано в управління співвласникам, у 22 створено ОСББ, загальною площею 66,9 тис.кв.м., з них одне у 2020 році, 1-ЖБК;

за поверховістю: 6 висотою 9 і більше поверхів, площею 44,9 тис.кв.м, 10 висотою 5 поверхів, площею 42,2 тис.кв.м., 36 - до 5 поверхів. Із загальної кількості два будинки старого житлового фонду м.Моршина (вул.Вокзальна, 2 і 50-річчя УПА, 5) у 2020 році зазнали пожежі і визнані аварійними. Один з них (ОСББ «Консенсус» по вул. Вокзальна, 2) у квітні 2021 року демонтовано, мешканцям надано інше житло.

Інженерні мережі:

- електропостачання – 19,5 км повітряних ліній (ДЕМ);
- теплопостачання – в експлуатації 1,74 км;

- газопостачання: високого тиску 12,157 км, середнього тиску 27,812 км, низького тиску 82,533 км, ГРП 12 шт, ШРП 22 шт, РДГС 9 шт, газопроводи вводи: середнього тиску 1,185 км, низького 89,528 км; в тому числі: газопроводи середнього тиску 12,26 км, низького тиску 31,19 км, ГРП 1 шт, ШРП 5 шт, газопроводи вводи: середнього тиску 0,832 км, низького 30,120 км – Моршин.

Через територію Моршинської громади проходить магістральний газопровід «Більче-Волиця – Долина» УКЗ Довге (КЛ 48В до АЗ УКЗ Довге).

- водопостачання: ПЖКГ Моршинської міської ради – 43,4 км, насосних станцій – 7, ВОС – 1, водозабір з поверхневих джерел – 1 (недіючий), свердловин – 2;
- водовідведення: ПЖКГ Моршинської міської ради – 43,4 км, водовідведення – 25,4 км, насосних станцій – 2, КОС – 1;
- водопостачання с.Баня-Лисовицька (КП «Водоканал» Долинської міської ради): протяжність підвідного водопроводу до с.Баня Лисовицька Ф110мм – 7,8 км, з яких: 3560 м.п замінено на поліетиленовий, 2500 м.п. потребує невідкладного ремонту, 350 м.п. водопровідних мережі с.Баня Лисовицька Ф110мм також потребують невідкладного ремонту;
- зовнішнього освітлення – 33,6 км, кабельні мережі 3,1 км, повітряні 30,5 км, світлоточок 631 шт, натрієві 114 шт, світлодіодні 517 шт, прилади обліку 22 шт; ТП 44 шт., в тому числі прилади обліку 7 шт; ТП 29 шт-Моршин, с.Баня-Лисовицька, с.Лисовичі зовнішнього освітлення 20,0 км, кабельні мережі 2.1 км;

Повітряні 19.0 км, світлоточок 380 шт, світлодіодні 380шт, (прилади обліку 5 шт; ТП 0 шт-Лисовичі, Баня Лисовицька).

- ливневої каналізації Моршин – 3,1 км, вулиць, обладнаних зливовою каналізацією – 2,1 км, комунальною каналізацією: – 0,9 км, с.Баня-Лисовицька – 18,0 км.

Водопостачання та водовідведення

Таблиця 41. Водопостачання та водовідведення

Показники	2015	2016	2017	2018	2019	2020
Протяжність мереж водопостачання, км	43,4	43,4	43,4	43,4	43,4	46,9
Протяжність мереж водовідведення, км	25,4	25,4	25,4	25,4	25,4	25,4
Споживання питної води, тис. м ³ – всього, у тому числі:	441,81	437,2	444,7	452,8	431,3	292,7
- населення	133,49	132,7	137,3	137,4	124,1	119,9
- підприємства	308,32	304,5	307,4	315,4	307,2	172,8

Основні проблеми з водою

До основних проблем водопостачання належать: зношеність мереж та брак коштів на їх санацію, різке зниження обсягів реалізації наданих послуг внаслідок пандемії коронавірусу (обсяг реалізації на даний момент складає близько 46% від планових обсягів, передбачених діючим тарифом), внаслідок чого виконання частини робіт із заміни мереж водопостачання, удосконалення схем подачі води призупинено.

Теплопостачання

Таблиця 42. Теплопостачання (на рік)

Показники	2015	2016	2017	2018	2019	2020
Протяжність мереж, км	1,74	1,74	1,74	1,74	1,74	1,74
Опалення, Гкал - всього, у тому числі:	4512,778	4721,208	3511,00	2485,146	1315,969	1018,966
- населення	3336,556	3440,99	2472,00	1241,176	0	0
- підприємства	1176,222	1280,218	1939,00	1243,97	1315,969	1018,966
Проектна потужність	4	4	4	4	4	4

Газопостачання

Таблиця 43. Газопостачання

Показники	Моршин	Громада
Протяжність мереж, км	43,45	122,502
високого тиску	-	12,157
середнього тиску	12,26	27,812
низького тиску	31,19	82,533
ГРП	1	12
ШРП	5	22
РДГС	1	9
газопроводи вводи:	30,952	90,713
середнього тиску	0,832	1,185
низького тиску	30,120	89,528

Показники	2015	2016	2017	2018	2019
Споживання газу*, тис. м ³ - всього, у тому числі:	8487,50	4874,155	4004,026	4150,17	4096,32
- населення	5370,80	2867,649	2336,15	2426,43	2387,29
- підприємства	3116,70	2006,506	1667,876	1723,74	1709,03

Електропостачання

Таблиця 44. Електропостачання

Показники	2015	2016	2017	2018	2019
Протяжність мереж, км	19,5	19,5	19,5	19,5	19,5
Споживання електроенергії*, МВт-год - всього, у тому числі:	15216,9 0	21067,30	21172,39	20771,86	20772,25
- населення	3241,50	11530,0 0	11481,49	10627,86	10538,54
- підприємства	11975,40	9537,30	9690,81	10144,00	10233,71

9.3 Енергоспоживання та енергозбереження

Таблиця 45. Споживання окремих видів енергетичних ресурсів

Регіони	Газ природний, тис. куб. м	Вугілля, т	Бензин моторний, т	Паливо дизельне, т
Громада*	25612,171	-	18,319	25,511
Область	1236048,6	1023425,4	96068,8	278678,9

* дані лише по Моршину

Резюме розділу.

Комунальна інфраструктура є достатньо розвиненою в м.Моршині, хоча й потребує значних капіталовкладень на підтримання її в робочому стані. В приєднаних сільських територіях громади комунальні інженерні мережі набагато гірше розвинені, ніж в адміністративному центрі. На даний момент бюджет громади не має вільних коштів на розвиток цих мереж. Тому необхідно максимально залучати кошти бюджетів вищих рівнів, а також позабюджетні і грантові ресурси.

10. СОЦІАЛЬНА ІНФРАСТРУКТУРА

10.1 Мережа закладів освіти

У місті функціонує навчально-виховний комплекс “Середня загальноосвітня школа–лицей” м. Моршина, яка налічує 53 педагогічних працівників, в 21 класі навчається 513 учнів.

У двох корпусах дошкільного навчального закладу (ясла-садок) №2 “Сонечко” комбінованого типу функціонують 9 груп: 2 групи раннього віку, 5 дошкільних, 2 логопедичні. В садочку виховується 253 дітини, працює 27 педагогічних працівників.

У Моршинській школі мистецтв навчаються 183 учні на 3-х відділеннях: музичному, художньому та хореографічному. Музичне відділення включає в себе такі відділи: фортепіанний, струнно-смічковий, народний, духовий, теоретичний. Навчально-виховний процес у Моршинській школі мистецтв забезпечують 24 викладачі.

Таблиця 46. Дошкільні та загальноосвітні навчальні заклади

Показники	2015	2016	2017	2018	2019
Кількість дошкільних закладів, одиниць	1	1	1	1	1
Кількість дітей в дошкільних закладах, осіб	139	140	198	205	220
Завантаженість дошкільних закладів (дітей на 100 місць)					
Кількість загальноосвітніх навчальних закладів, одиниць	1	1	1	1	1
Кількість учнів у загальноосвітніх навчальних закладах, осіб	552	540	565	580	599
Кількість вчителів у загальноосвітніх навчальних закладах, осіб	50	48	49	47	46

Таблиця 47. Перелік та опис дошкільних та шкільних закладів

	Назва та місце розміщення	Рік побудови чи капремонту	Проектна потужність	Наповненість	Основна проблема
1	НВК «СЗШ-лицей» м.Моршина	1980, 1993	880	518	Оснащення предметних кабінетів
2	ДНЗ № 2 «Сонечко»	1968	250 (корпус№1 -90, корпус № 2 – 160)	243 (Корпус № 1 – 141, корпус № 2 – 102)	Завершення реконструкції корпусу № 2
3	Долішненська СЗШ I-II ст.	1910, 1979, 1998	180	66	Ремонт шкільної їдальні
4	Нижньолукавицька СЗШ I-II ст.	1972	200	53	Ремонт шкільної їдальні
5	ЗДО с.Горішне	1965 (побудований) 2018	25	25	Реконструкція приміщення для облаштування актового та спортивного

		відкритий			залів
6	НВК «Волезадеревацький ЗНЗ I-III ст.. – ДНЗ»	1995	192	207	Заміна опалювального котла
7	ЗДО с.Лисовичі	1979	40	42	Завершення будівництва корпусу
8	Довгівська СЗШ I-IIст.	1900, 1981	140	58	Капітальний ремонт приміщень
9	ЗДО с.Станків	1920	35	35	Капітальний ремонт приміщень
10	НВК «Станківський ЗНЗ I-IIIст.-ДНЗ»	1966, 1975	400	182	Капітальний ремонт приміщень харчоблоку
11	НВК «Лисовицька ЗШ I-IIIст. – ліцей»	1969, 1990	760	322	Капітальний ремонт приміщень харчоблоку

10.2 Мережа закладів охорони здоров'я

Відповідно до рішення Моршинської міської ради від 08.02.2018 №543 “Про реорганізацію (перетворення) Моршинської міської лікарні в комунальне некомерційне підприємство “Моршинська міська лікарня” Моршинської міської ради” було створено КНП “Моршинська міська лікарня” Моршинської міської ради”. У 2021 до закладу приєднано 5 ФАПів та 2 АЗПСМ. У КНП «Моршинська міська лікарня» працює 26 лікарів усіх спеціальностей, 52 особи середнього медичного персоналу, 29 осіб молодшого медичного персоналу та 22 – адміністративний та господарський персонал.

Таблиця 48. Діяльність закладів охорони здоров'я

Рік	2013	2014	2015	2016	2017	2018	2019	2020	2021 I кв
К-сть лікарняних закладів, шт.	1	1	1	1	1	1	1	1	1
К-сть лікарняних ліжок, шт.	170	170	170	155	130	130	120	120	80
К-сть амбулаторно-поліклінічних закладів, шт.	1	1	1	1	1	1	1	1	3
К-сть лікарів усіх спеціальностей, ос.	36	35	31	27	26	26	26	27	25
К-сть середнього медичного персоналу, ос.	83	87	86	81	73	70	65	61	44
К-сть пролікованих, ос.	3964	3653	3950	3552	3112	3099	2780	718	0
К-сть обслугованих амбулаторно, ос.	28038	34129	35824	35796	36136	45465	46610	58172	14091
Виконання плану ліжкомісць, %	94,5	84,6	90,5	86,7	94,7	92,1	88,8	73,5	0

З 20.12.2001 на території м.Моршина діє КНП ЛОР “ЛВЛ №2 “Центр реабілітації ветеранів

ОУН-УПА “Говерла”

Таблиця 49. КНП ЛОР “ЛВЛ №2 “Говерла”

Станом на дату	2013	2014	2015	2016	2017	2018	2019	2020	2021 1 кв
К-сть лікарняних закладів, шт.	1	1	1	1	1	1	1	1	1
К-сть лікарняних ліжок, шт.	75	75	75	75	75	75	75	75	75
К-сть лікарів усіх спеціальностей, ос.	5	5	5	5	6	5	5	7	10
К-сть середнього медичного персоналу, ос.	25	25	26	26	26	24	23	23	23
К-сть пролікованих, ос.	1030	981	1076	1147	950	1040	981	510	124
Виконання плану ліжкомісць, %	87,9	83,7	92,9	97,7	83,3	87,7	85,6	40,0	46,7

Таблиця 50. Місткість лікарень станом на 2019 рік

	Назва та місце розміщення	Рік побудови чи капремонту	Проектна потужність/ліжок	Наповненість	Основна проблема
1	КНП "Моршинська міська лікарня" м.Моршин, вул. 50-річчя УПА, 20	1962, 1982, 1996	230	Виконання плану ліжкоднів	Фінансове забезпечення
2	КНП ЛОР “ЛВЛ №2 “Центр реабілітації ветеранів ОУН-УПА “Говерла”	2001	75	Виконання плану ліжкоднів	Фінансове забезпечення

10.3 Заклади культури та спорту

У Моршинській громаді достатньо розвинена мережа закладів культури. Функціонують Комунальна установа “Народний дім” Моршинської громади, до складу якого входить 11 філій у населених пунктах територіальної громади, музей -садиба Степана Бандери та Комунальна установа “Централізована бібліотека” Моршинської територіальної громади, до складу якої входить 10 філій. А також на території громади працює Футбольна Академія “ Скала”, в якій займається молодь громади.

Таблиця 51. Місткість споруд культурно-спортивного призначення

Споруда	Скільки відвідувачів вміщує	Події чи заходи, що викликають найбільший приплив гостей
Бібліотека с. Баня Лисовицька	10	Згідно з графіком заходів
Бібліотека с.Верхня Лукавиця	10	Згідно з графіком заходів
Бібліотека с. Воля Задеревацька	10	Згідно з графіком заходів
Бібліотека с. Горішне	10	Згідно з графіком заходів

Споруда	Скільки відвідувачів вміщує	Події чи заходи, що викликають найбільший приплив гостей
Бібліотека с. Довге	10	Згідно з графіком заходів
Бібліотека с. Задеревач	12	Згідно з графіком заходів
Бібліотека с. Нижня Лукавиця	10	Згідно з графіком заходів
Бібліотека с. Лисовичі	10	Згідно з графіком заходів
Бібліотека с. Станків	10	Згідно з графіком заходів
Бібліотека с. Фалиш	10	Згідно з графіком заходів
Народний дім с. Горішне	100	День села, храмове свято
Народний дім с. Нижня Лукавиця	110	День села, храмове свято
Народний дім с. Верхня Лукавиця	30	День села, храмове свято
Народний дім с. Долішне	80	День села, храмове свято
Народний дім с. Воля Задеревацька	65	День села, храмове свято
Народний дім с. Задеревач	120	День села, храмове свято
Народний дім с. Довге	50	День села, храмове свято
Народний дім с. Фалиш	60	День села, храмове свято
Народний дім с. Лисовичі	30	День села, храмове свято
Народний дім с. Баня Лисовицька	380	День села, храмове свято
Народний дім с. Станків	30	День села, храмове свято
Музей-садиба Степана Бандери в с. Воля Задеревацька	25	Згідно з графіком роботи
Кімната–музей Р. Савицького в с. Лисовичі	8	Пам'ятні дати
Арена «Довге»	50	Відповідно до графіку ігор
Міський стадіон «Медик»	820	Відповідно до графіку ігор Моршинської асоціації футболу, навчально-тренувальних зборів та ігор футбольного клубу «Скала Моршин»
Баскетбольний майданчик НВК «Середня загальноосвітня школа-ліцей» м. Моршина	25	Відповідно до навчального року
Футбольне поле з штучним покриттям та біговими доріжками НВК «Середня загальноосвітня школа-ліцей» м. Моршина	50	Відповідно до навчального року та графіку спортивно-масових заходів міста Моршина.
Футбольне поле в с. Станків	50	День села, відповідно до графіку ігор Моршинської асоціації футболу
Футбольне поле с. Лисовичі	50	День села, відповідно до графіку

Споруда	Скільки відвідувачів вміщує	Події чи заходи, що викликають найбільший приплив гостей
		ігор Моршинської асоціації футболу
Футбольне поле з штучним покриттям НВК «Лисовицька СЗОШ I-III ст.-ліцей» м. Моршина	25	Відповідно до навчального року
Футбольне поле с. Долішне	50	День села, відповідно до графіку ігор Моршинської асоціації футболу
Футбольне поле с. Воля Задеревацька	50	День села, відповідно до графіку ігор Моршинської асоціації футболу
Моршинська школа мистецтв	50	Звітні концерти
Амфітеатр	600-1500	День міста Моршина (3 неділя червня), регіональний хореографічний фестиваль «Ритми Прикарпаття», Всеукраїнський фестиваль мистецтв «Джерела Моршина»

Крім того, на території громади налічується 12 спортивних майданчиків з тренажерним обладнанням, з них 6 в Моршині, та 23 дитячих майданчиків, з них 13 в Моршині.

Таблиця 52. Мережа дитячих майданчиків

№ з/п	Назва населеного пункту	Адреса майданчика	Тип майданчика (дитячий/спортивний)	Кількість ігрових елементів	Стан майданчика (відмінний/добрий/задовільний/незадовільний)
1	м. Моршин	вул. Лесі Українки, 36	спортивний	13	добрий
2	м. Моршин	вул. Лесі Українки, 34	дитячий	14	незадовільний
3	м. Моршин	вул. 50-річчя УПА	спортивний/дитячий	7/6	добрий
4	м. Моршин	вул. 50-річчя УПА, 10	дитячий	3	задовільний
5	м. Моршин	вул. Д.Галицького, 32	спортивний/дитячий	6/6	добрий/задовільний
6	м. Моршин	вул. Д.Галицького, 13	дитячий	7	добрий
7	м. Моршин	вул. Паркова Площа	спортивний/дитячий	6/13	добрий

№ з/п	Назва населеного пункту	Адреса майданчика	Тип майданчика (дитячий/спортивний)	Кількість ігрових елементів	Стан майданчика (відмінний/добрий/задовільний/незадовільний)
8	м. Моршин	вул.І.Франка,8	дитячий	3	задовільний
9	м. Моршин	вул.І.Франка,14	спортивний/дитячий	1/5	задовільний
10	м. Моршин	вул.Шевченка,1	спортивний/дитячий	7/6	задовільний
11	м. Моршин	Вул.Привокзальна,49	дитячий	3	задовільний
12	м. Моршин	Вул.Озерна,3 (на приватних об'єктах)	дитячий	2	добрий
13	м. Моршин	Вул.Вокзальна (на приватних об'єктах)	дитячий	2	добрий
14	м. Моршин	Вул.Джерельна (на приватних об'єктах)	дитячий	3	добрий
	Разом		спортивний/дитячий	6/13	
15	Лисовицька с/р		спортивний/дитячий	1/2	
16	Долішненська с/р		спортивний/дитячий	1/4	
17	Станківська с/р		спортивний/дитячий	2/2	
18	Воле-Задеревацька с/р		спортивний/дитячий	2/2	

10.4 Громадська діяльність в місті

На території громади здійснюють діяльність такі громадські організації: Громадська організація "Асоціація Розвитку і Промоції Моршина", Громадська організація "Моршинська Народна Самооборона", Місцевий Осередок Всеукраїнської Громадської Організації Антикримінальний Вибір, Моршинське міське товариство інвалідів, Громадська організація "Організація Батьків Дітей-Інвалідів "Надія"", Громадська організація «Фізкультурно-оздоровчий клуб «Плай», Громадська організація Баскетбольний клуб «Моршин» тощо.

11. СТАН НАВКОЛИШНЬОГО ПРИРОДНОГО СЕРЕДОВИЩА

На території громади щорічно накопичується біля 20,9 тис.куб.м ТПВ. Для збору ТПВ використовується 112 контейнерів та 122 урни, які встановлені у місцях інтенсивного пересування людей. Побутове сміття збирається несорттованим. Додатково ФОП Андріїв І.М. в м.Моршині встановлено 9 контейнерів ПП «Центропак», в с.Станків, Фалиш, Довге — 7 контейнерів для роздільного збору відходів зі скла та пластику. Облаштовано 23 контейнерні майданчики. Для ефективної роботи комунальних підприємств необхідне придбання спеціальної автомобільної техніки, оновлення контейнерних майданчиків та контейнерів для збору побутових відходів та будівництво сміттесортувальної станції. Вирішення всіх назрілих питань потребує значних капіталовкладень.

3 місць нагромадження твердих побутових відходів збір і перевезення здійснюють підприємства, визначені на конкурсних засадах - ДП «Комунальник Плюс» ТзОВ «Комунальник 1» та ФОП Колега М.І. Плановий обсяг вивезення відходів з території громади на 2021 рік становить 4929 т , з них: ДП «Комунальник Плюс» ТзОВ «Комунальник 1» (територія Моршина, вивіз щоденно) - 2955т (14700м3) та ФОП Колега М.І (територія сільських населених пунктів, двічі на тиждень) – 1974т (9870 м3). Розміщення побутових відходів проводиться на Стрийському сміттєзвалищі (з 13 травня 2021 року (у зв'язку з передачею в оренду Стрийського сміттєзвалища ТзОВ «Грінера Стрий») вартість послуг захоронення ТПВ для всіх населених пунктів, що не входять до складу Стрийської ТГ зросла з 164, 52 грн до 700 грн за 1 тонну (в т. ч. ПДВ), тобто у 4,3 рази. (16,39 грн/міс на одного мешканця при затвердженій нормі накопичення 0,281 т)

Таблиця 53. Викиди шкідливих речовин в атмосферне повітря, т

Регіони	2015	2016	2017	2018	2019	2020
Стаціонарні джерела						
Громада (якщо є дані) Моршин	44	25	47	33	14	20
Район	3088	3771	2236	5429	3453	2713
Область	102400	103100	109100	106700	88900	76000
Пересувні джерела						
Громада (якщо є дані)						
Район						
Область	100700	101500	90700	86200	84800	85300

Таблиця 54. Утворення та поводження з відходами I-IV класів небезпеки (т)

Рік	2012	2013	2014	2015	2016	2017	2018	2019
м. Моршин								
Утворено	131	116	179	132	115	462	391	744
Зібрано, отримано	-	-	-	-	-	-	947	2781
Утилізовано	10	11	7	9	10	9	7	9
Спалено	2	0	-	-	-	-	-	-
Передано на сторону	103	108	187	157	106	454	1329	3508

Рік	2012	2013	2014	2015	2016	2017	2018	2019
Видалено у спеціально відведені місця чи об'єкти	-	-	-	-	-	-	-	-
Видалено у місця неорганізованого зберігання	-	-	-	-	-	-	-	-
Накопичено протягом експлуатації, у місцях видалення відходів на кінець року	61	58	-	-	-	-	-	-

Таблиця 55. Утворення та поводження з відходами I-IV класів небезпеки (т)

Рік	2012	2013	2014	2015	2016	2017	2018	2019
Стрийський район (до адмінтерреформи)								
Утворено	2673	1118	318	841	2871	6740	7843	6202
Зібрано, отримано	2965	3157	3000	916	856	575	613	331
Утилізовано	18	180	15	16	23	36	21	16
Спалено	801	172	5	16	243	709	1137	426
Передано на сторону	5682	3936	3306	1711	3453	2480	2409	5997
Видалено у спеціально відведені місця чи об'єкти	-	-	-	-	-	-	-	-
Видалено у місця неорганізованого зберігання	-	-	-	-	-	-	-	-
Накопичено протягом експлуатації, у місцях видалення відходів на кінець року	58	26	-	-	-	-	-	-

Резюме розділу.

Так як шкідливих виробництв в околицях громади немає, то стан природного навколишнього середовища є сприятливим для проживання. Основною проблемою є поводження з твердими побутовими відходами та стоками, особливо в сільській місцевості. Вирішення даних проблем потребує значних капіталовкладень і силами громади їх вирішити на даному етапі неможливо. Процент утилізації ТПВ є надзвичайно малим та загрожує швидкими темпами заповнити існуючі доступні об'єми захоронення.